

MAPAS

Galicia Industria 4.0 - Axenda da Competitivade Industrial

MARCO SOCIOECONÓMICO.....	5
Mapa 1: Evolución da poboación entre 2001 e 2014.....	6
Mapa 2: Distribución da poboación no ano 2014.....	7
Mapa 3: Densidade da poboación no ano 2014.....	8
Mapa 4: Entidades singulares de poboación con máis de 2000 habitantes en 2014.....	9
Mapa 5: Poboación potencialmente activa no ano 2014.....	10
Mapa 6: Densidade da poboación potencialmente activa no ano 2014.....	11
Mapa 7: Poboación potencialmente activa do concello e a súa contorna no ano 2014.....	12
Mapa 8: Taxa de crecemento anual acumulativa da poboación entre 2014 e 2024.....	13
Mapa 9: Taxa de crecemento anual acumulativa da poboación potencialmente activa entre 2014 e 2024.....	14
Mapa 10: Taxa de crecemento anual acumulativa da poboación maior de 64 anos entre 2014 e 2024.....	15
Mapa 11: Proxección do peso dos maiores de 64 anos por comarcas en 2014.....	16
Mapa 12: Proxección do peso dos maiores de 64 anos por comarcas en 2024.....	17
Mapa 13: Paro rexistrado por concello. Xaneiro de 2015.....	18
Mapa 14: Paro rexistrado na industria por concello. Xaneiro de 2015.....	19
Mapa 15: Índice de localización do paro rexistrado industrial. Xaneiro de 2015.....	20
Mapa 16: Evolución do paro rexistrado industrial (promedio 2009 - 2014).....	21
Mapa 17: Participación no P.I.B. agregado do ano 2012.....	22
Mapa 18: Nivel de P.I.B. per cápita do ano 2012.....	23
A INDUSTRIA E A SÚA LOCALIZACIÓN ESPACIAL.....	24
Mapa 19: Distribución de afiliados na industria da alimentación por concello de cotización.....	25
Mapa 20: Distribución de afiliados na industria da alimentación por concello de residencia.....	26
Mapa 21: Distribución de afiliados na industria da madeira por concello de cotización.....	27
Mapa 22: Distribución de afiliados na industria da madeira por concello de residencia.....	28
Mapa 23: Distribución de afiliados na industria da fabricación doutros produtos minerais non metálicos por concello de cotización.....	29
Mapa 24: Distribución de afiliados na industria da fabricación doutros produtos minerais non metálicos por concello de residencia.....	30

Mapa 25: Distribución de afiliados na confección de pezas de vestir por concello de cotización.....	31
Mapa 26: Distribución de afiliados na confección de pezas de vestir por concello de residencia.....	32
Mapa 27: Distribución de afiliados na fabricación de outro material de transporte por concello de cotización.....	33
Mapa 28: Distribución de afiliados na fabricación de outro material de transporte por concello de residencia.....	34
Mapa 29: Distribución de afiliados na fabricación de mobles por concello de cotización.....	35
Mapa 30: Distribución de afiliados na fabricación de mobles por concello de residencia.....	36
Mapa 31: Distribución de afiliados na fabricación de vehículos de motor, remolques e semirremolques por concello de cotización.....	37
Mapa 32: Distribución de afiliados na fabricación de vehículos de motor, remolques e semirremolques por concello de residencia.....	38
Mapa 33: Distribución de afiliados na fabricación de produtos metálicos, excepto maquinaria e equipo por concello de cotización.....	39
Mapa 34: Distribución de afiliados na fabricación de produtos metálicos, excepto maquinaria e equipo por concello de residencia.....	40
Mapa 35: Distribución de afiliados na fabricación de bebidas por concello de cotización.....	41
Mapa 36: Distribución de afiliados na fabricación de bebidas por concello de residencia.....	42
Mapa 37: Distribución de afiliados na industria textil por concello de cotización.....	43
Mapa 38: Distribución de afiliados na industria textil por concello de residencia.....	44
Mapa 39: Distribución de afiliados na industria do coiro e do calzado por concello de cotización.....	45
Mapa 40: Distribución de afiliados na industria do coiro e do calzado por concello de residencia.....	46
Mapa 41: Distribución de afiliados na industria do papel por concello de cotización.....	47
Mapa 42: Distribución de afiliados na industria do papel por concello de residencia.....	48
Mapa 43: Distribución de afiliados na metalurxia: fabricación de ferro, aceiro e ferroalixes por concello de cotización.....	49
Mapa 44: Distribución de afiliados na metalurxia: fabricación de ferro, aceiro e ferroalixes por concello de residencia.....	50
Mapa 45: Distribución de afiliados na industria química por concello de cotización.....	51
Mapa 46: Distribución de afiliados na industria química por concello de residencia.....	52
Mapa 47: Distribución de afiliados na fabricación de produtos farmacéuticos por concello de cotización.....	53
Mapa 48: Distribución de afiliados na fabricación de produtos farmacéuticos por concello de residencia.....	54
Mapa 49: Distribución de afiliados nas artes gráficas e reprodución de soportes gravados por concello de cotización.....	55
Mapa 50: Distribución de afiliados nas artes gráficas e reprodución de soportes gravados por concello de residencia.....	56

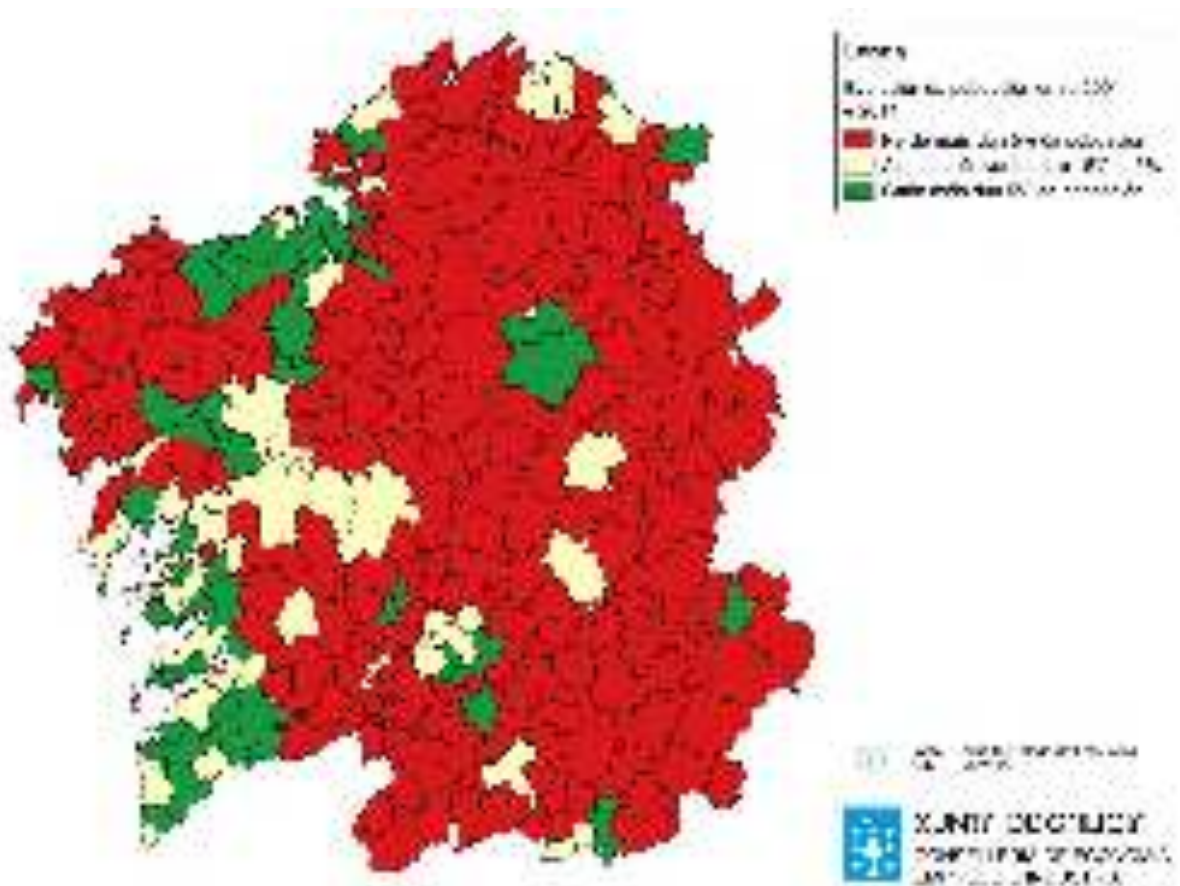
Mapa 51: Distribución de afiliados nas coquerías e refino de petróleo por concello de cotización.....	57
Mapa 52: Distribución de afiliados nas coquerías e refino de petróleo por concello de residencia.....	58
Mapa 53: Distribución de afiliados na fabricación de produtos de caucho e plásticos por concello de cotización	59
Mapa 54: Distribución de afiliados na fabricación de produtos de caucho e plásticos por concello de residencia	60
Mapa 55: Distribución de afiliados na fabricación de produtos informáticos, electrónicos e ópticos por concello de cotización.....	61
Mapa 56: Distribución de afiliados na fabricación de produtos informáticos, electrónicos e ópticos por concello de residencia.....	62
Mapa 57: Distribución de afiliados na fabricación de material e equipamento eléctrico por concello de cotización	63
Mapa 58: Distribución de afiliados na fabricación de material e equipamento eléctrico por concello de residencia	64
Mapa 59: Distribución de afiliados na fabricación de maquinaria e equipamento n.c.o.p. (Non Compreendido en Outras Partes) por concello de cotización.....	65
Mapa 60: Distribución de afiliados na fabricación de maquinaria e equipamento n.c.o.p. (Non Compreendido en Outras Partes) por concello de residencia.....	66
ANÁLISE CLÚSTER.....	67
Mapa 61: Empresas membros dun clúster.....	68
Mapa 62: Clúster de Empresas de Automoción de Galicia (CEAGA).....	69
Mapa 63: Clúster do Sector Naval Galego (ACLUNAGA).....	70
Mapa 64: Clúster Alimentario de Galicia (CLUSAGA).....	71
Mapa 65: Clúster de Biotecnoloxía de Galicia (CBG).....	72
Mapa 66: Clúster TIC Galicia.....	73
Mapa 67: Clúster da Madeira de Galicia (CMA).....	74
Mapa 68: Confederación de Industrias Textiles de Galicia (COINTEGA).....	75
Mapa 69: Agrupación Empresarial Innovadora Termal de Galicia (AITEGAL).....	76
Mapa 70: Asociación Clúster da Xeotermia Galega (ACLUXEGA).....	77
Mapa 71: Clúster da Saúde de Galicia.....	78
Mapa 72: Clúster do Produto Gráfico e do Libro Galego.....	79
Mapa 73: Clúster de Loxística e Transporte de Mercadorías de Galicia.....	80
Mapa 74: Clúster do granito.....	81
Mapa 75: Clúster Tecnolóxico Empresarial das Ciencias da vida (BIOGA).....	82
Mapa 76: Clúster das Enerxías Renovables de Galicia (CLUERGAL).....	83
Mapa 77: Clúster de la Acuicultura de Galicia (CETGA).....	84

Mapa 78: Clúster da alimentación ecolóxica de Galicia (AEG).....	85
Mapa 79: Clúster audiovisual galego (CLAG).....	86
INFRAESTRUTURAS DE APOIO Á INDUSTRIA.....	87
Mapa 80: Superficie das áreas industriais en funcionamento.....	88
Mapa 81: Superficie dispoñible das áreas industriais en funcionamento.....	89
Mapa 82: Superficie das áreas industriais en execución.....	90
Mapa 83: Superficie dispoñible das áreas industriais en tramitación.....	91
Mapa 84: Estradas principais.....	92
Mapa 85: Tempo de desprazamento dun habitante tipo ó aeroporto máis próximo.....	93
Mapa 86: Tempo de acceso dende as áreas industriais a unha vía rápida.....	94
Mapa 87: Liñas ferroviarias.....	95
Mapa 88: Xestores autorizados para o almacenamento de residuos industriais.....	96
Mapa 89: EDAR de máis de 2000 h. Eq.....	97
Mapa 90: Portos e aeroportos.....	98
Mapa 91: Tempo de desprazamento das áreas industriais ó porto de interese xeral máis próximo.....	99
Mapa 92: Tempo de desprazamento das áreas industriais ó aeroporto máis próximo.....	100
Mapa 93: Centros tecnolóxicos.....	101
Mapa 94: Centro de ensinanza de idiomas.....	102
Mapa 95: Ciclos de grao medio.....	103
Mapa 96: Ciclos de grao superior.....	104
Mapa 97: Formación Profesional Básica.....	105

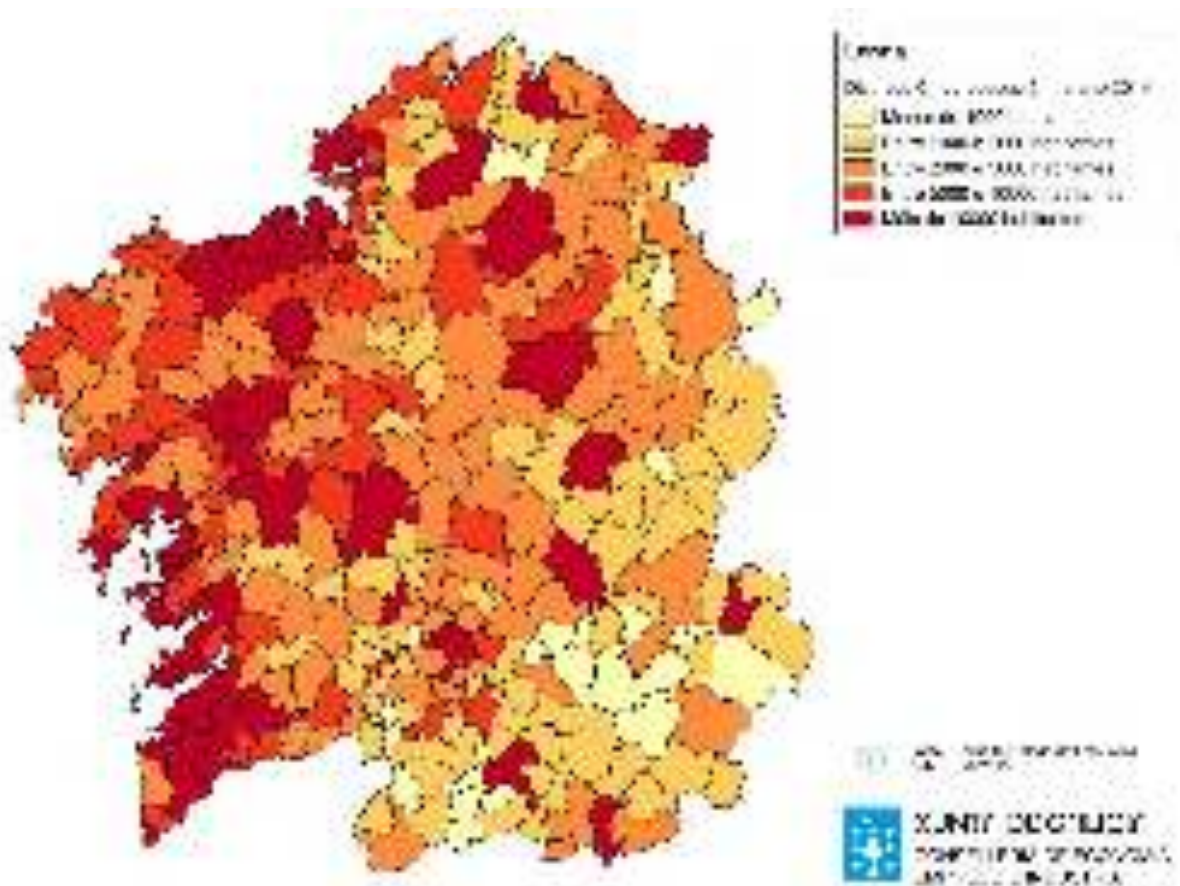
MARCO SOCIOECONÓMICO

Análise xeral que ten como propósito aportar elementos que permitan afinar o diagnóstico sobre os principais condicionantes demográficos, de recursos humanos, laborais e económicos que afectan ao desenvolvemento da industria galega.

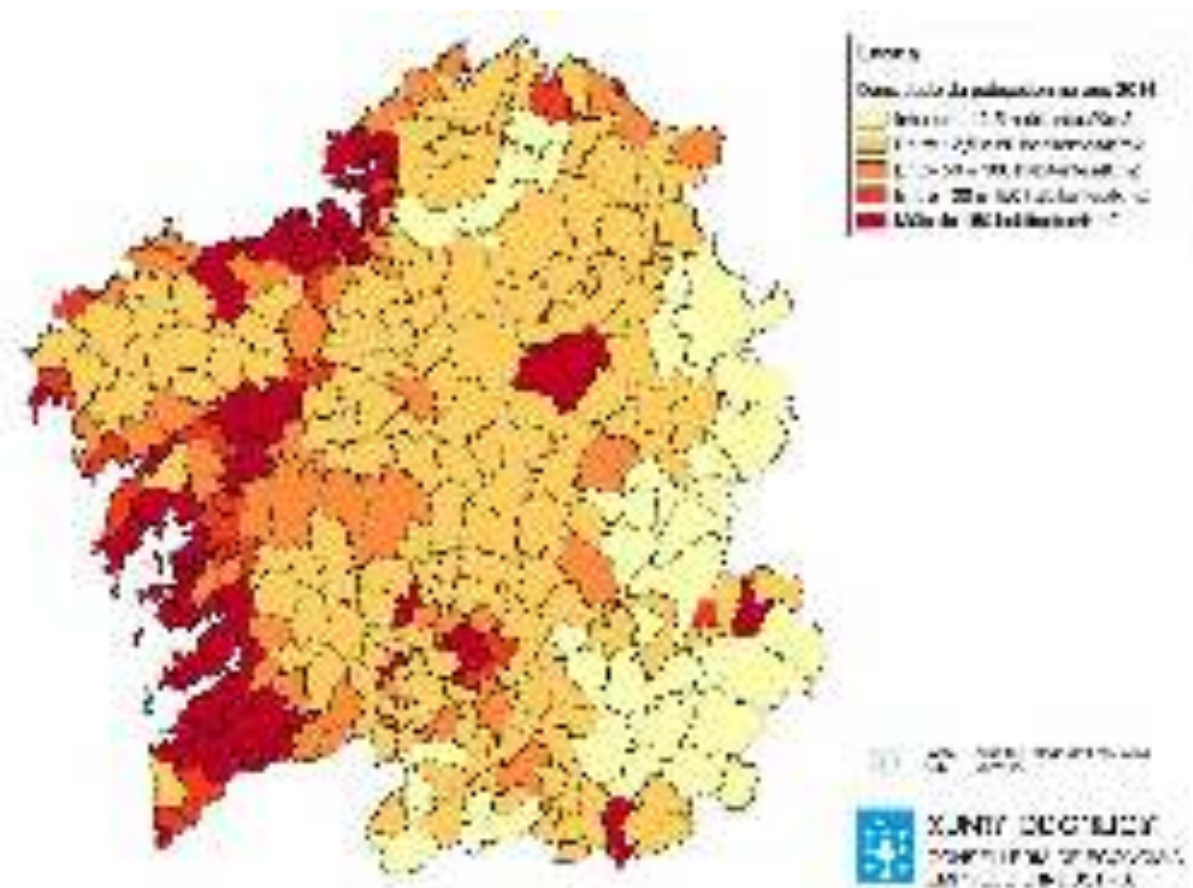
Mapa 1: Evolución da poboación entre 2001 e 2014



Mapa 2: Distribución da poboación no ano 2014



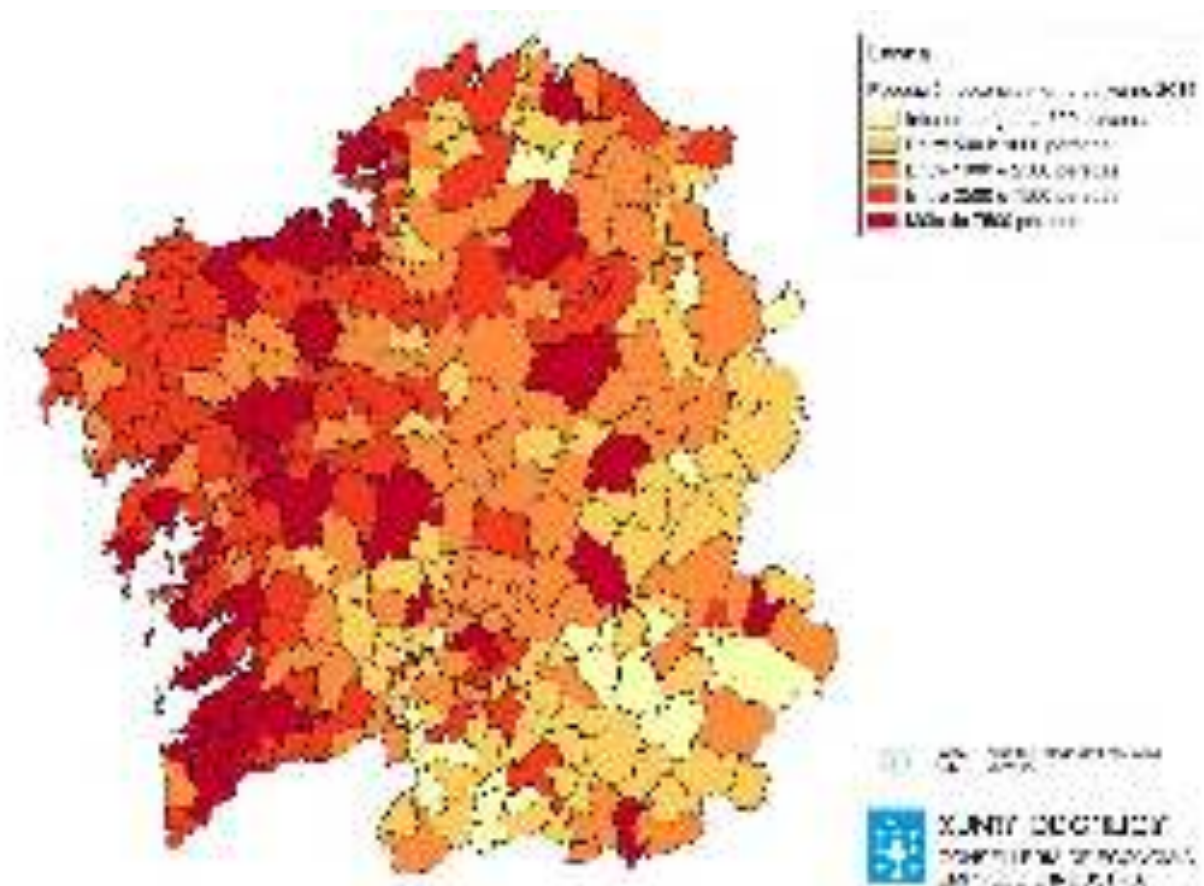
Mapa 3: Densidade da poboación no ano 2014



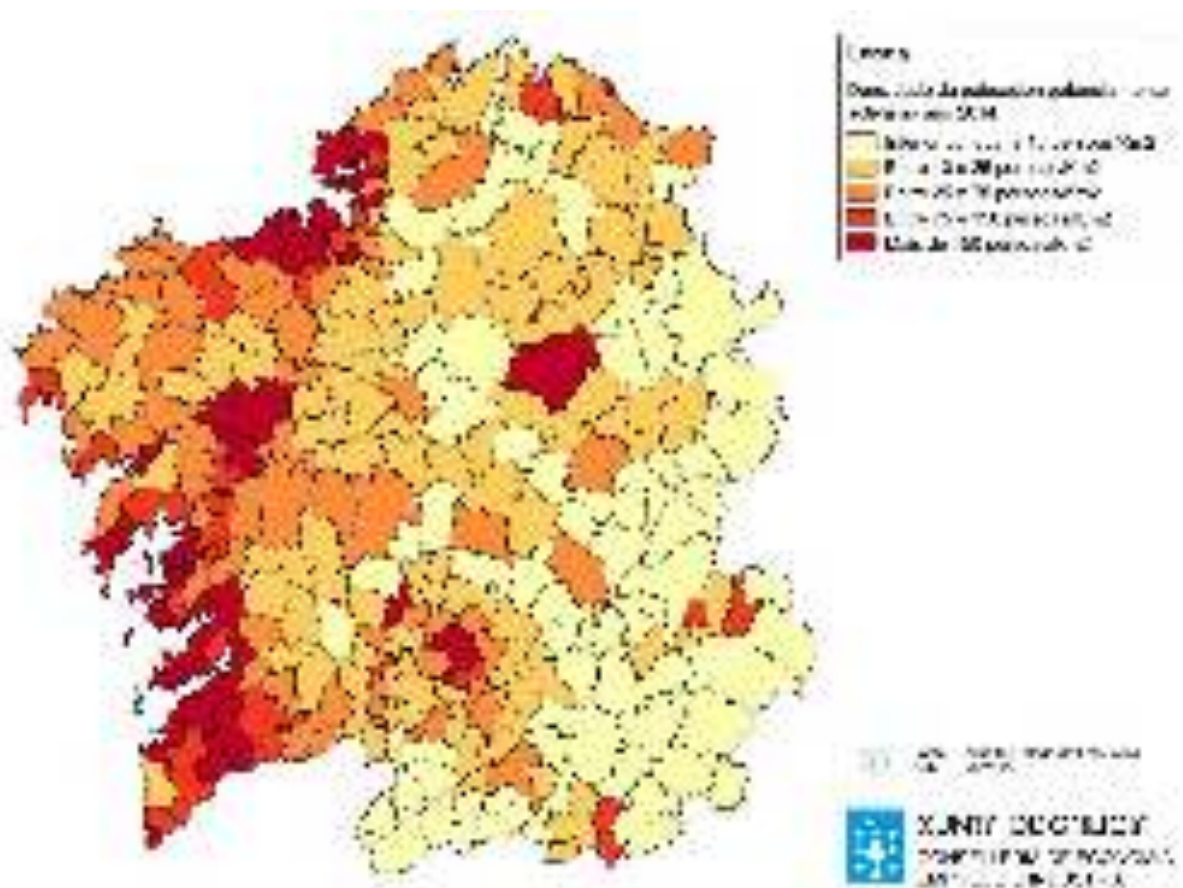
Mapa 4: Entidades singulares de poboación con máis de 2000 habitantes en 2014



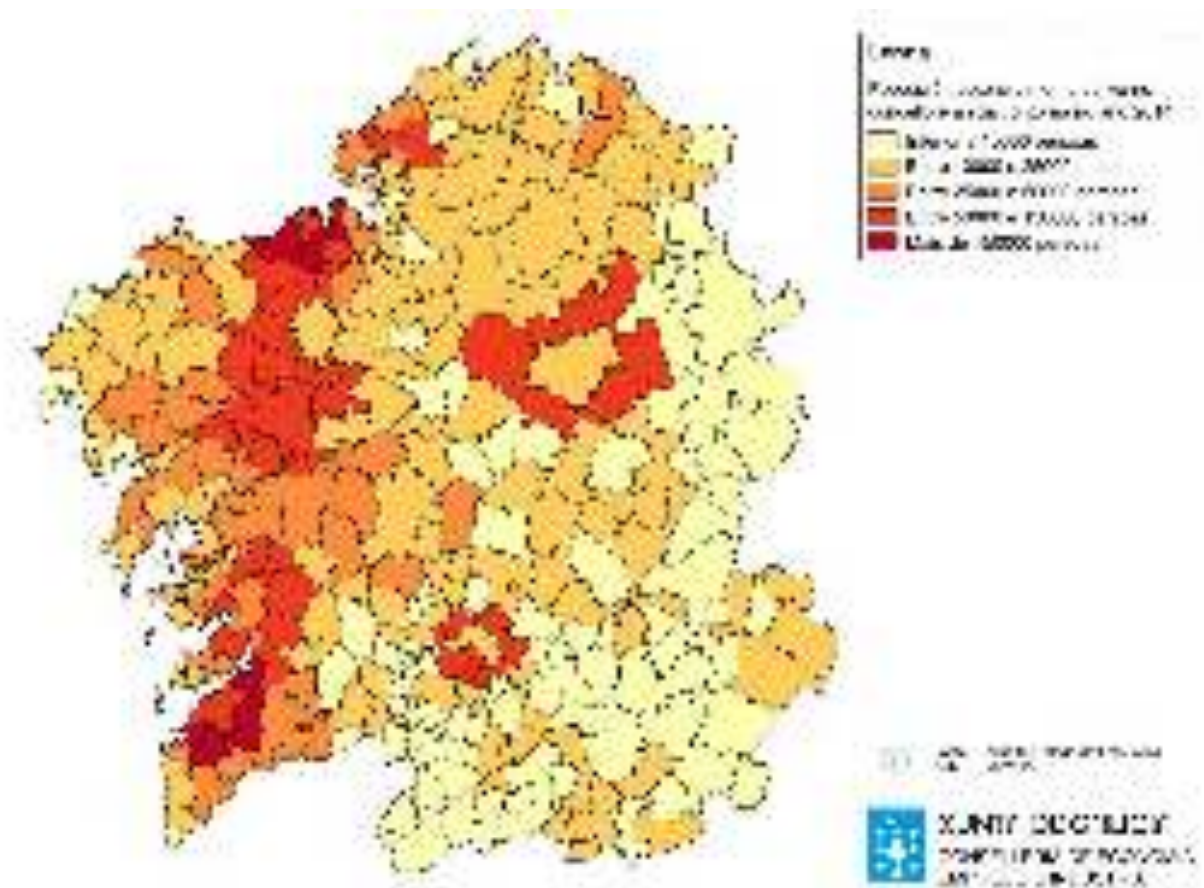
Mapa 5: Poboación potencialmente activa no ano 2014



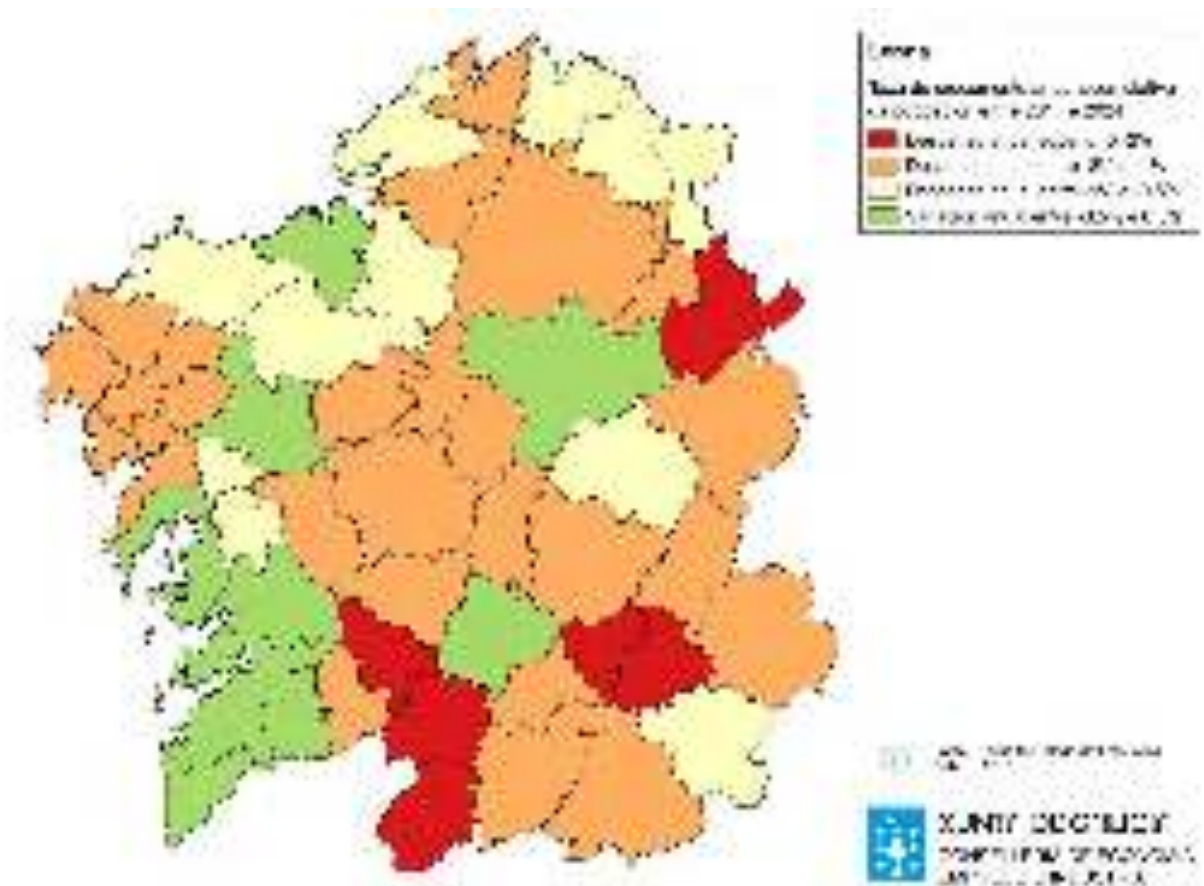
Mapa 6: Densidade da poboación potencialmente activa no ano 2014



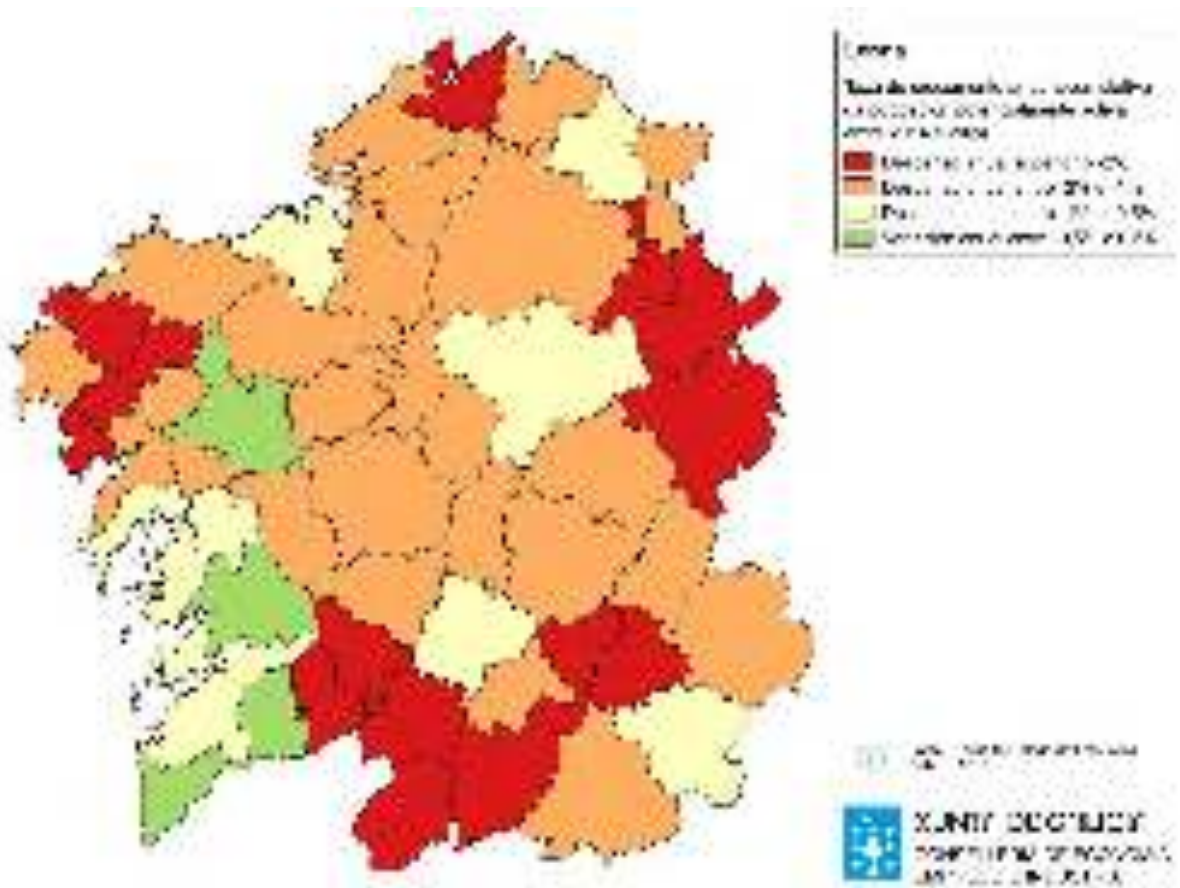
Mapa 7: Poboación potencialmente activa do concello e a súa contorna no ano 2014



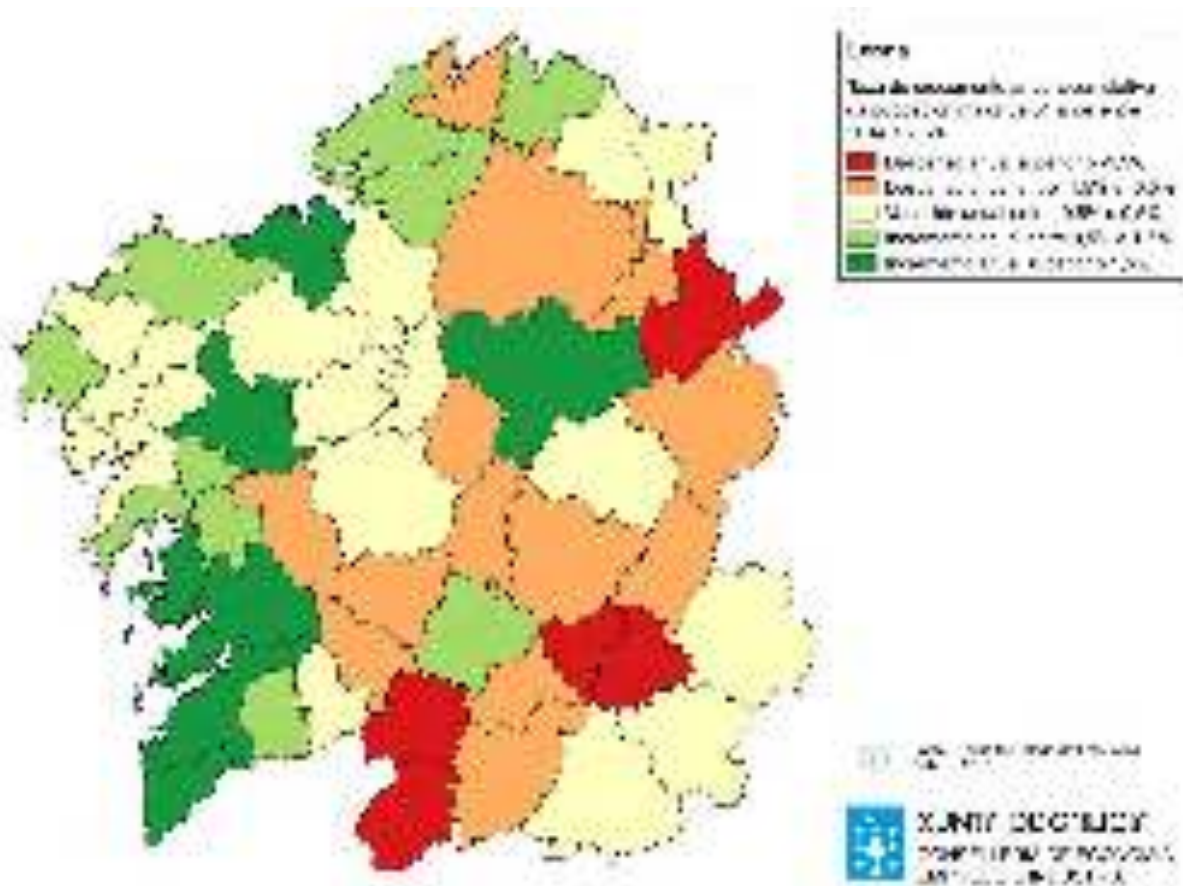
Mapa 8: Taxa de crecemento anual acumulativa da poboación entre 2014 e 2024



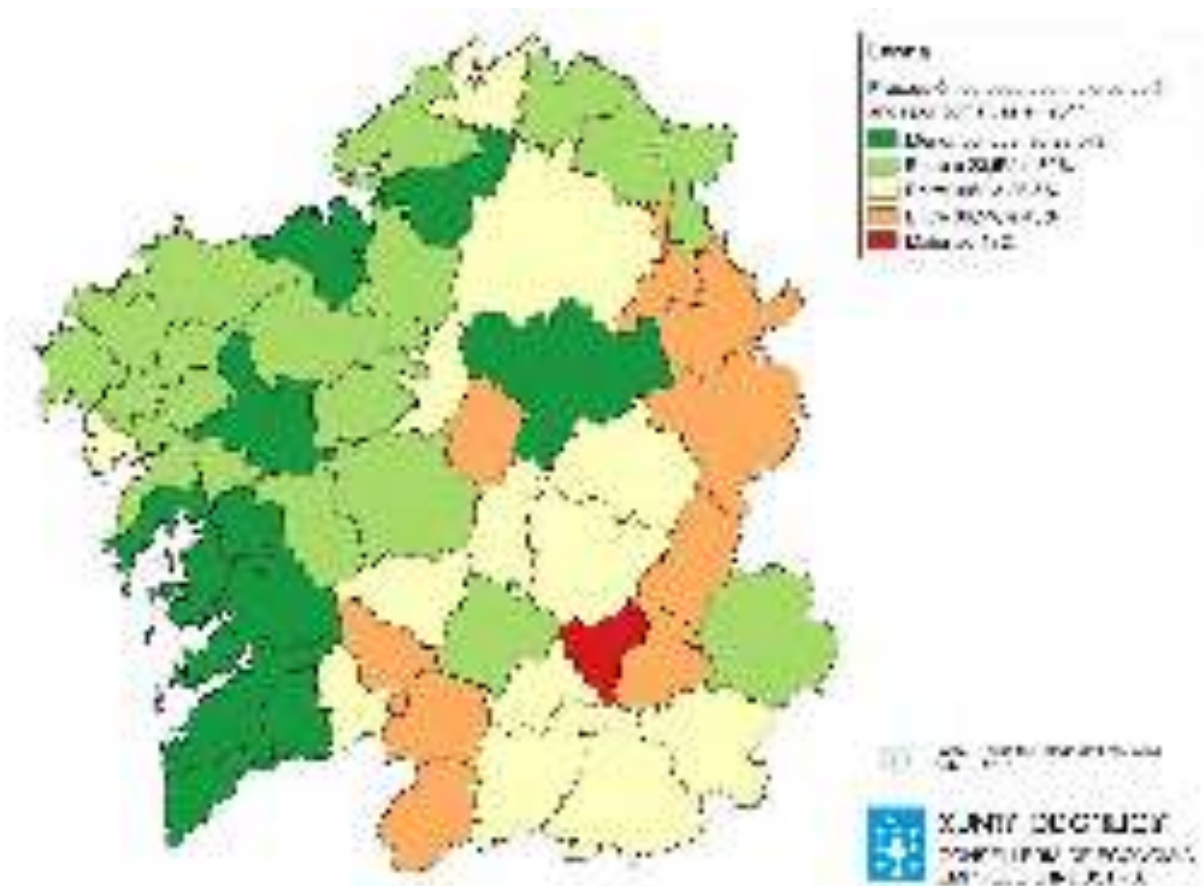
Mapa 9: Taxa de crecemento anual acumulativa da poboación potencialmente activa entre 2014 e 2024



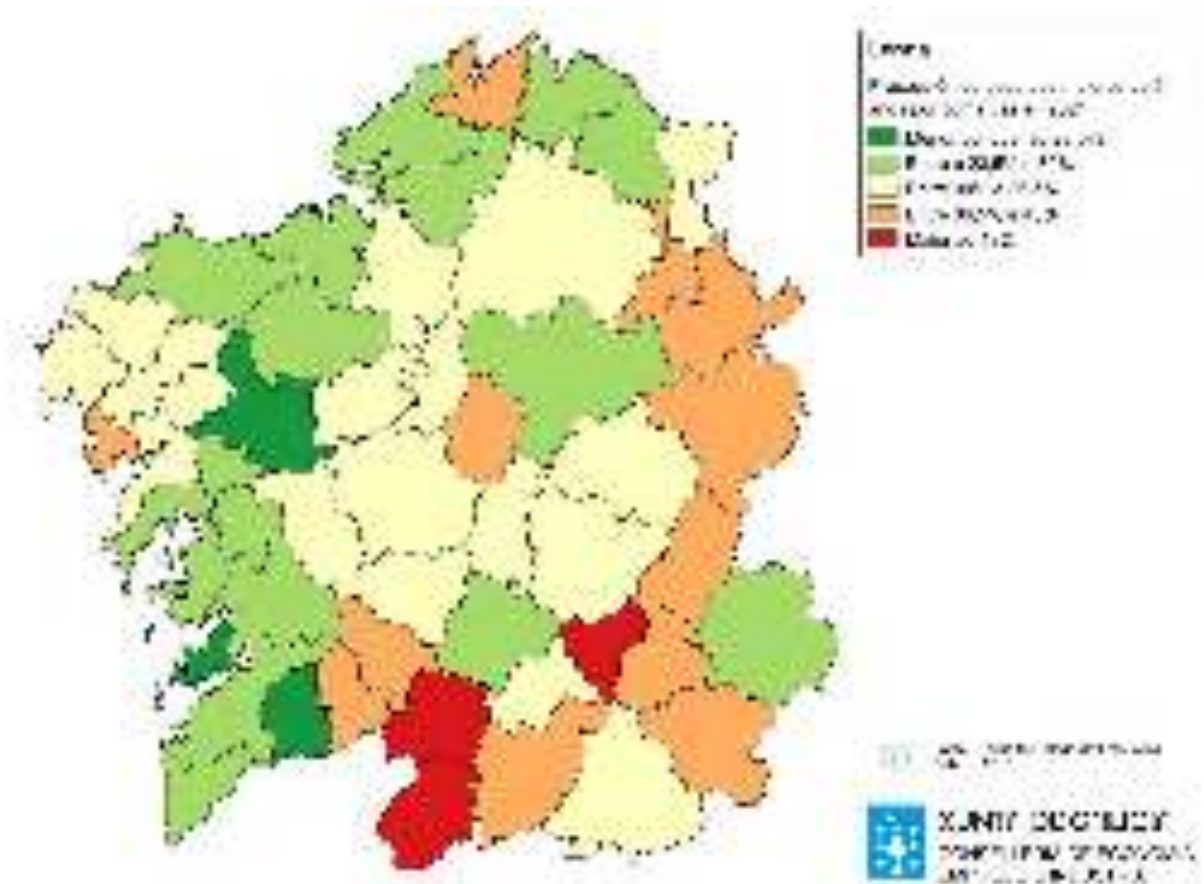
Mapa 10: Taxa de crecemento anual acumulativa da poboación maior de 64 anos entre 2014 e 2024



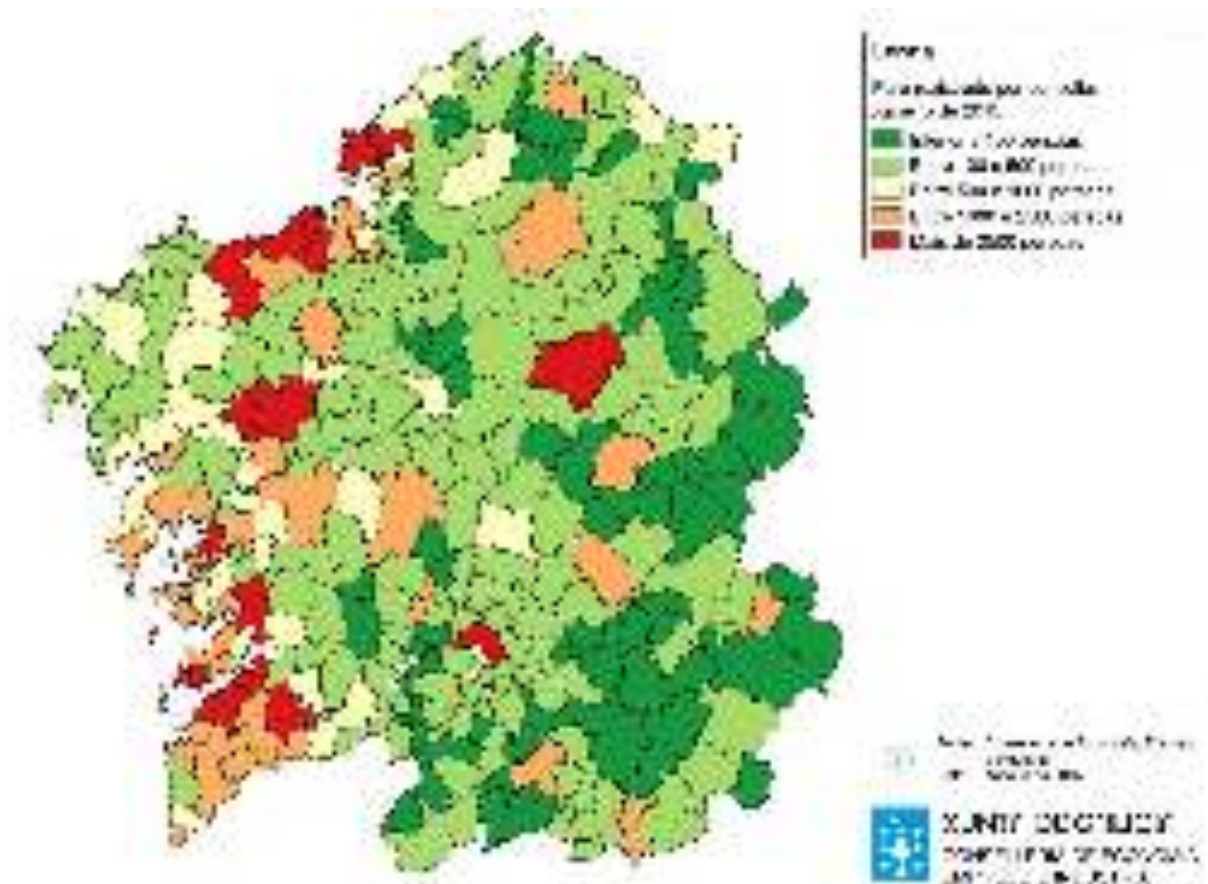
Mapa 11: Proxección do peso dos maiores de 64 anos por comarcas en 2014



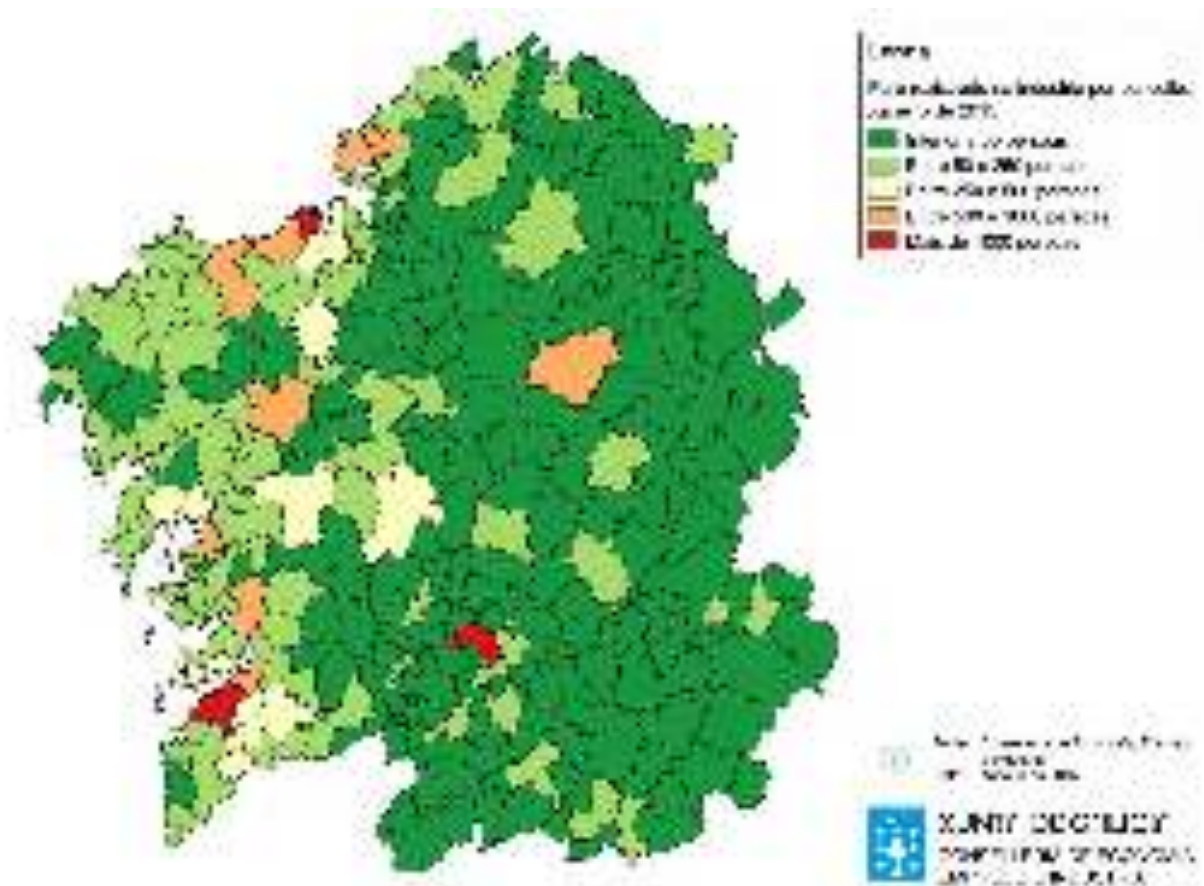
Mapa 12: Proxección do peso dos maiores de 64 anos por comarcas en 2024



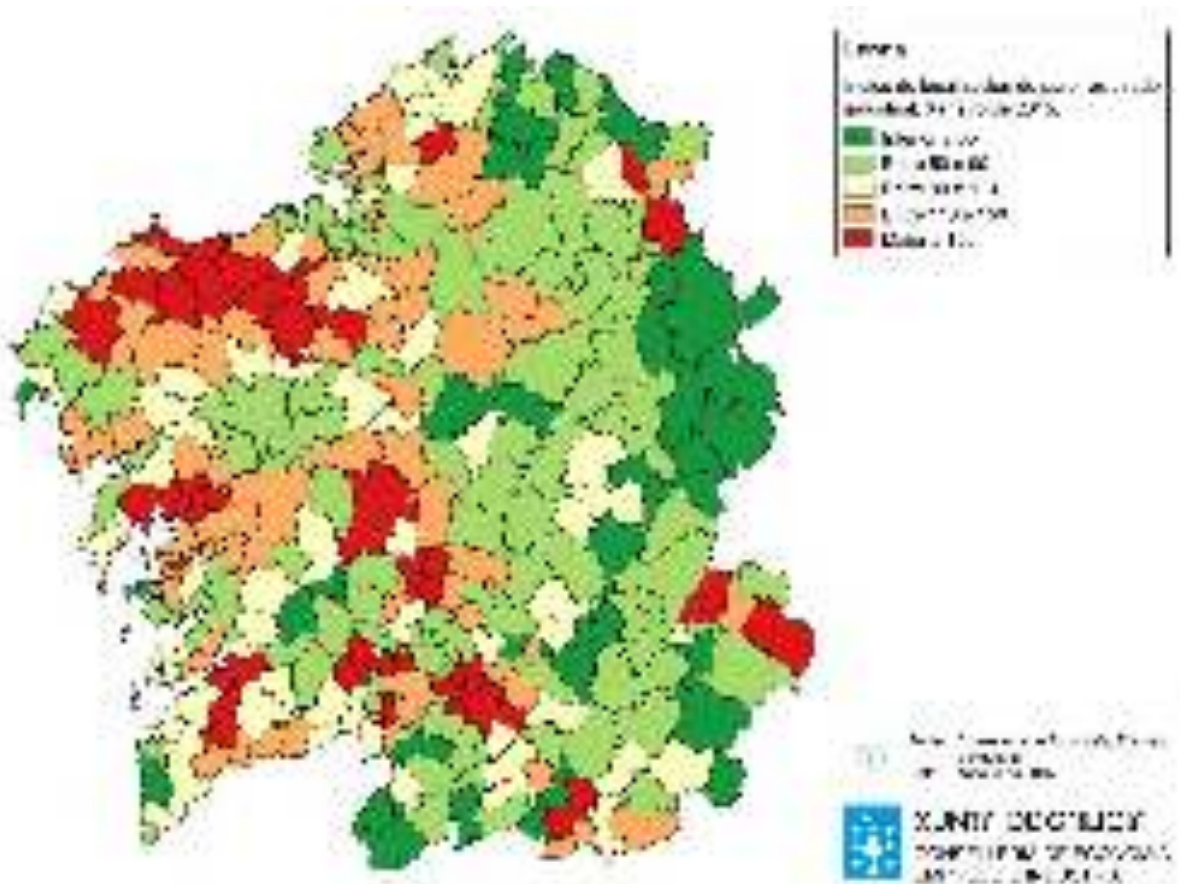
Mapa 13: Paro rexistrado por concello. Xaneiro de 2015



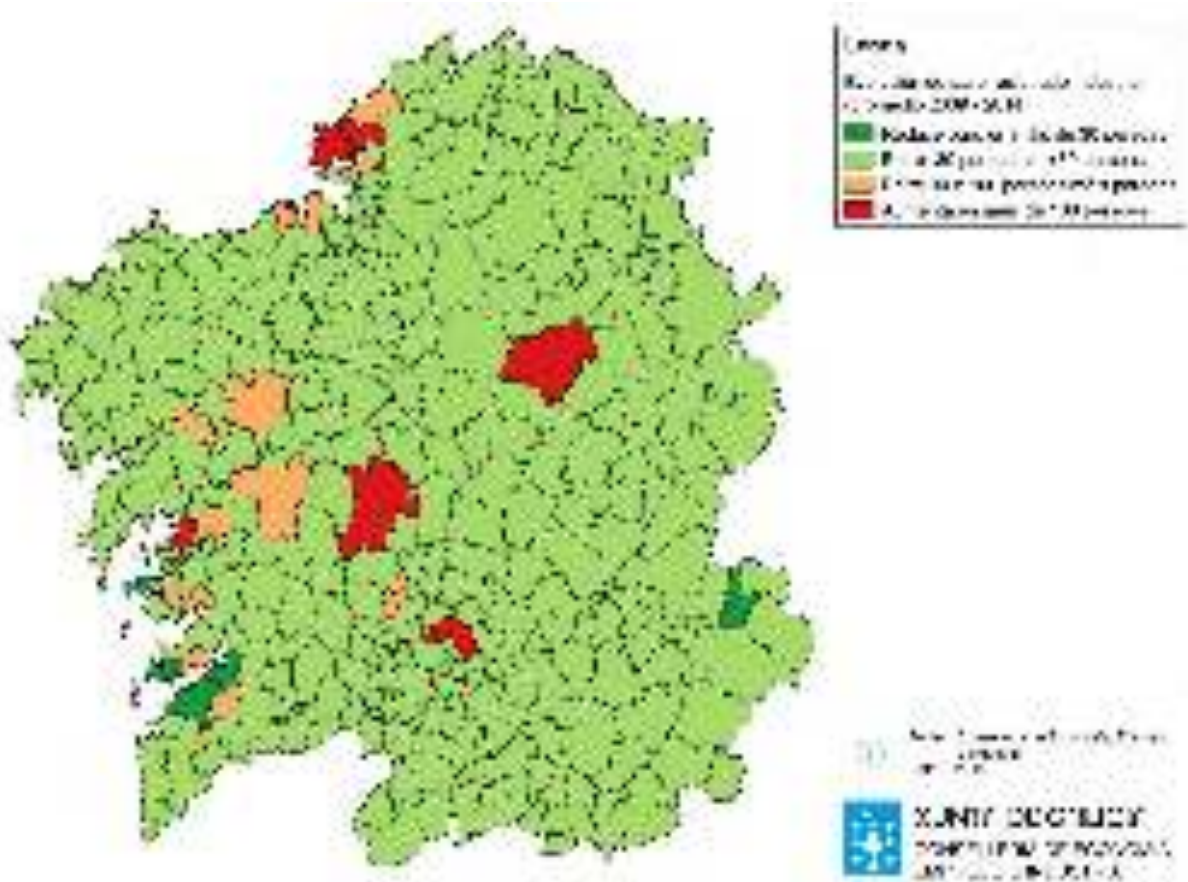
Mapa 14: Paro rexistrado na industria por concello. Xaneiro de 2015



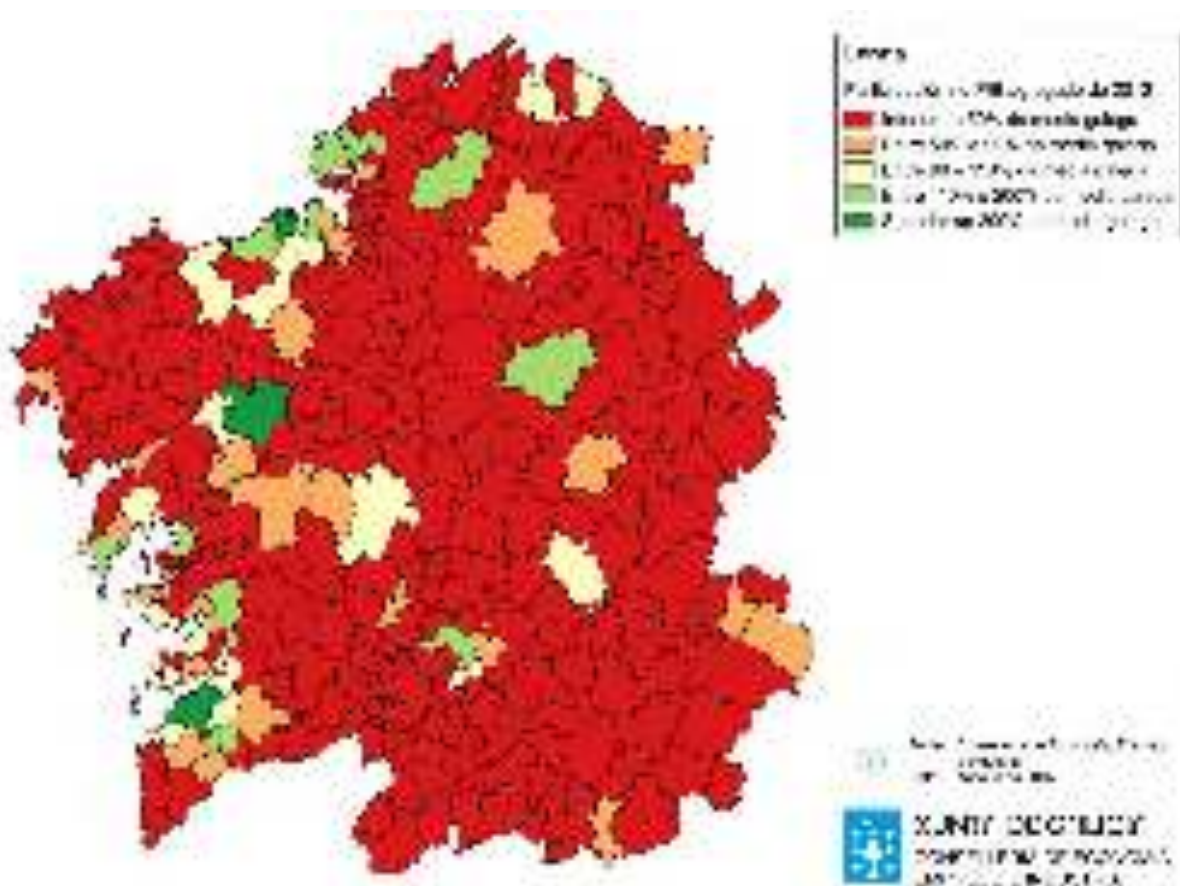
Mapa 15: Índice de localización do paro rexistrado industrial. Xaneiro de 2015



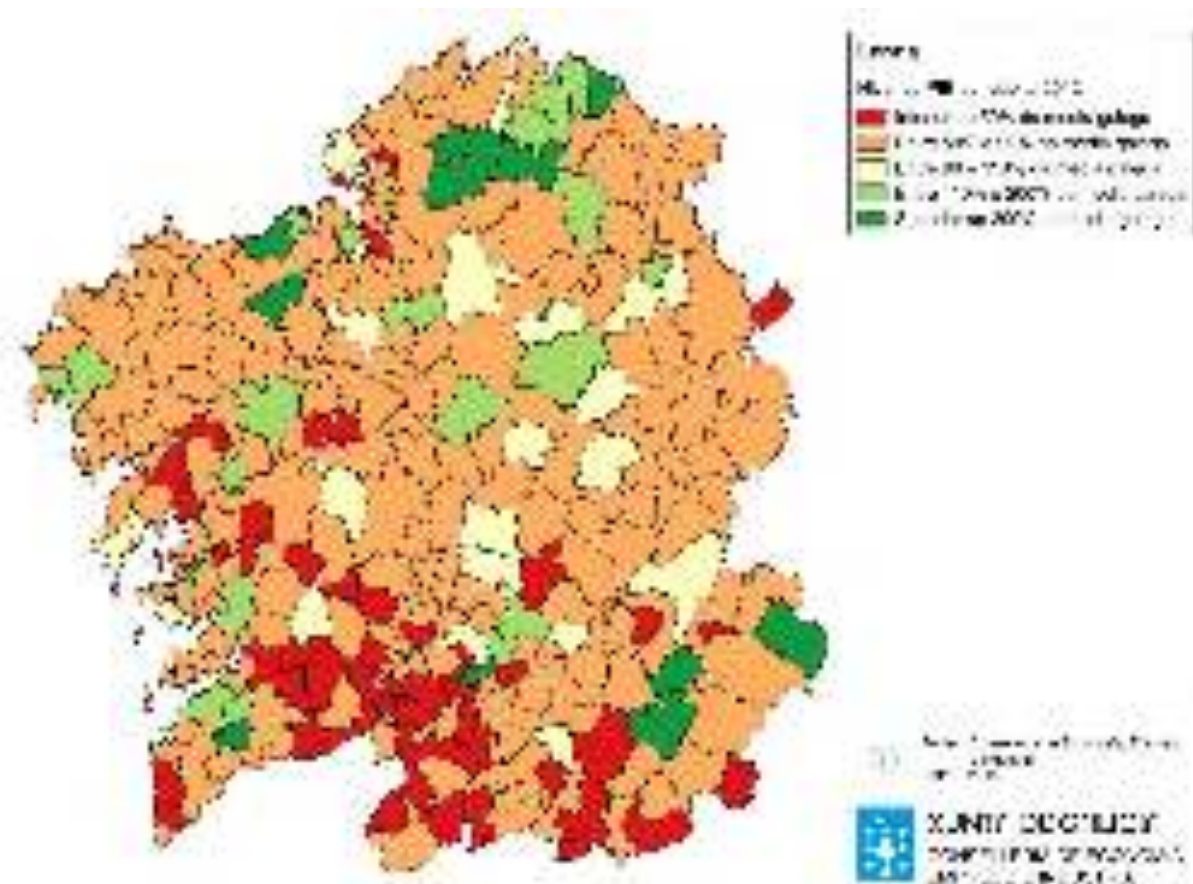
Mapa 16: Evolución do paro rexistrado industrial (promedio 2009 - 2014)



Mapa 17: Participación no P.I.B. agregado do ano 2012



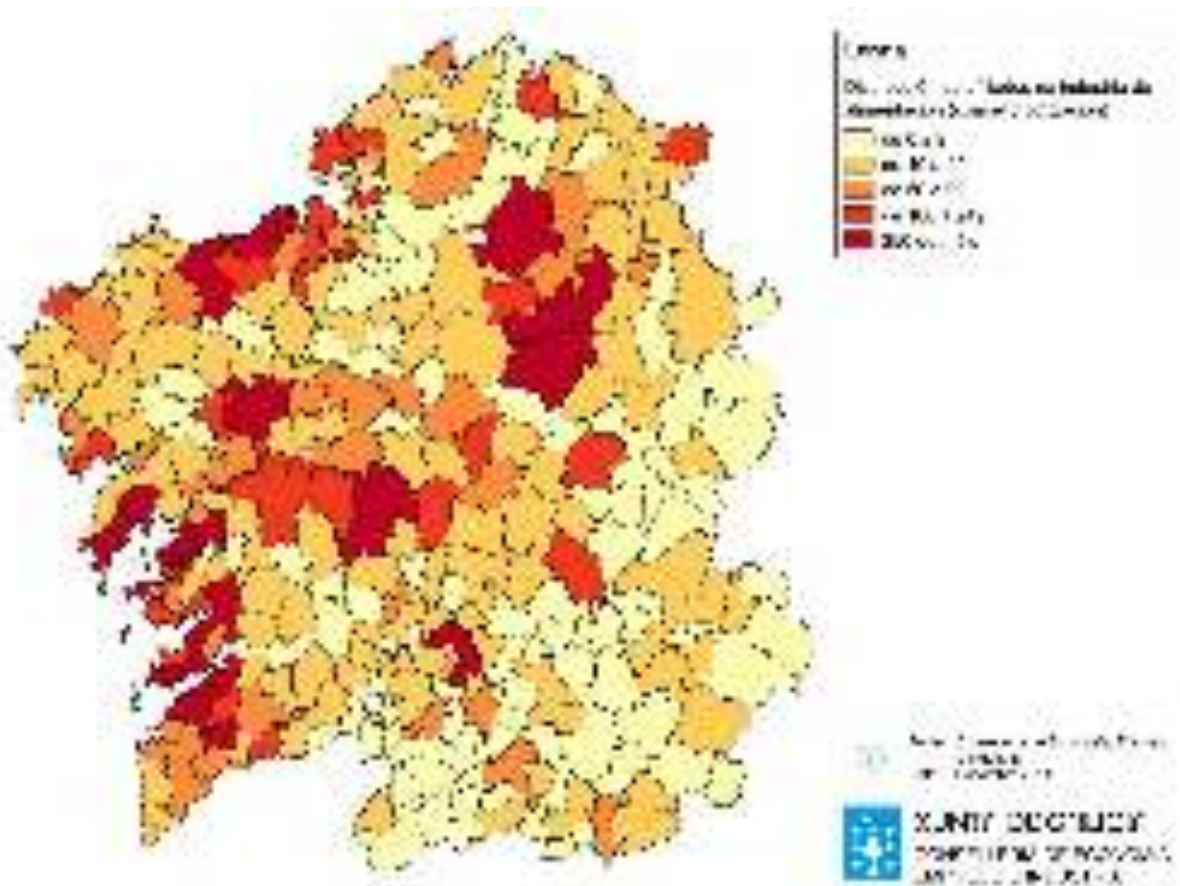
Mapa 18: Nivel de P.I.B. per cápita do ano 2012



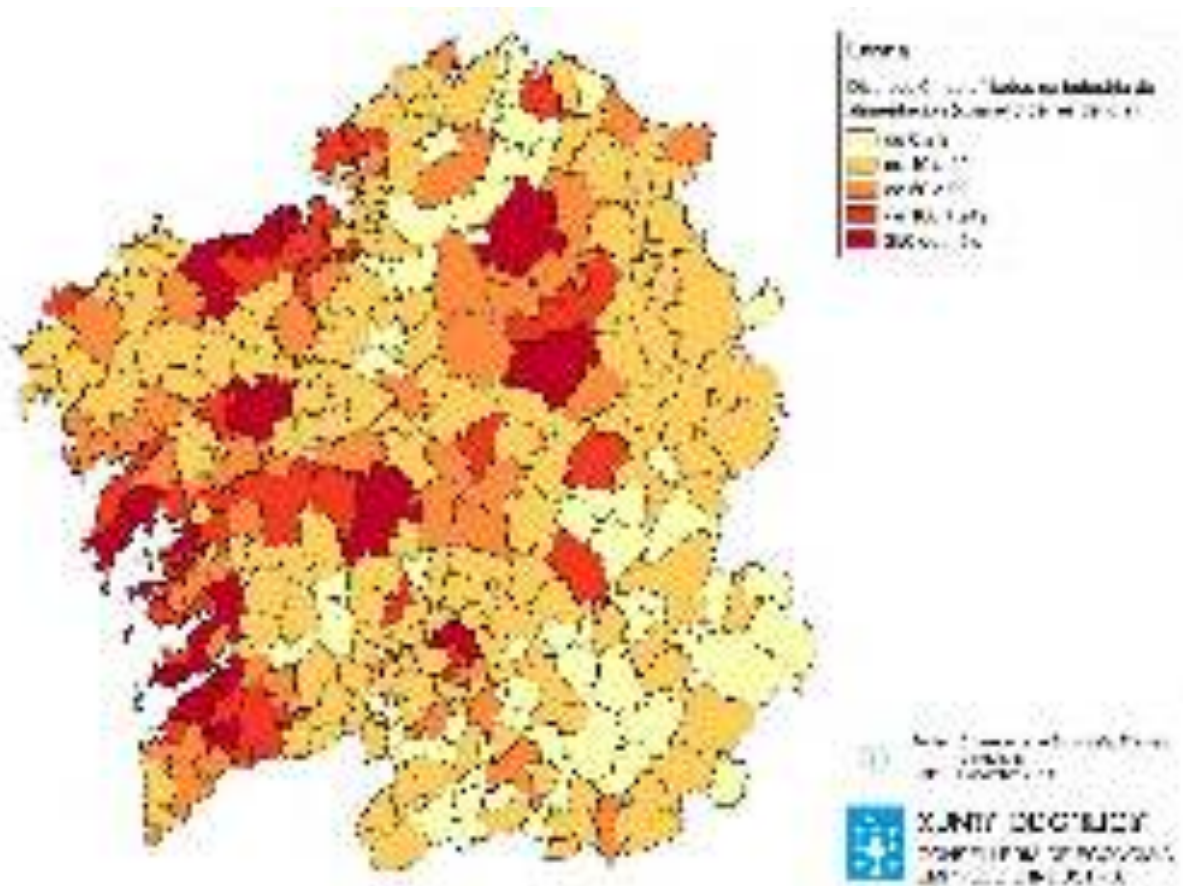
A INDUSTRIA E A SÚA LOCALIZACIÓN ESPACIAL

Cal é a participación da industria galega en España? Cal é a achega de cada rama industrial? Onde se localiza a actividade industrial dentro do territorio galego? Que actividade destaca en cada área municipal? O estudo da distribución da industria e a análise do seu grao de especialización nos distintos ámbitos territoriais achega unha información de especial relevancia dentro da panorámica industrial e proporciona un cadro descritivo de interese, non só para os investigadores, senón tamén para todos aqueles que toman decisións nos ámbitos político, social e económico.

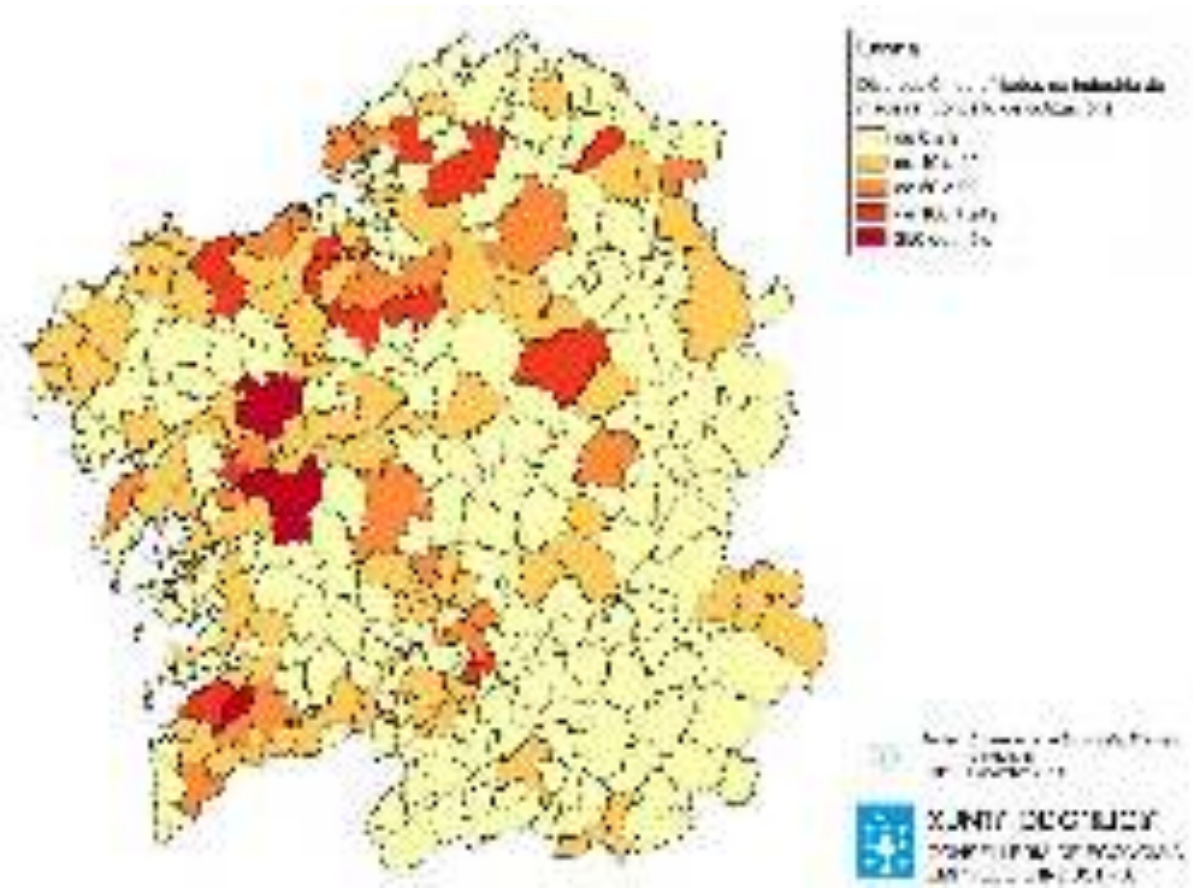
Mapa 19: Distribución de afiliados na industria da alimentación por concello de cotización



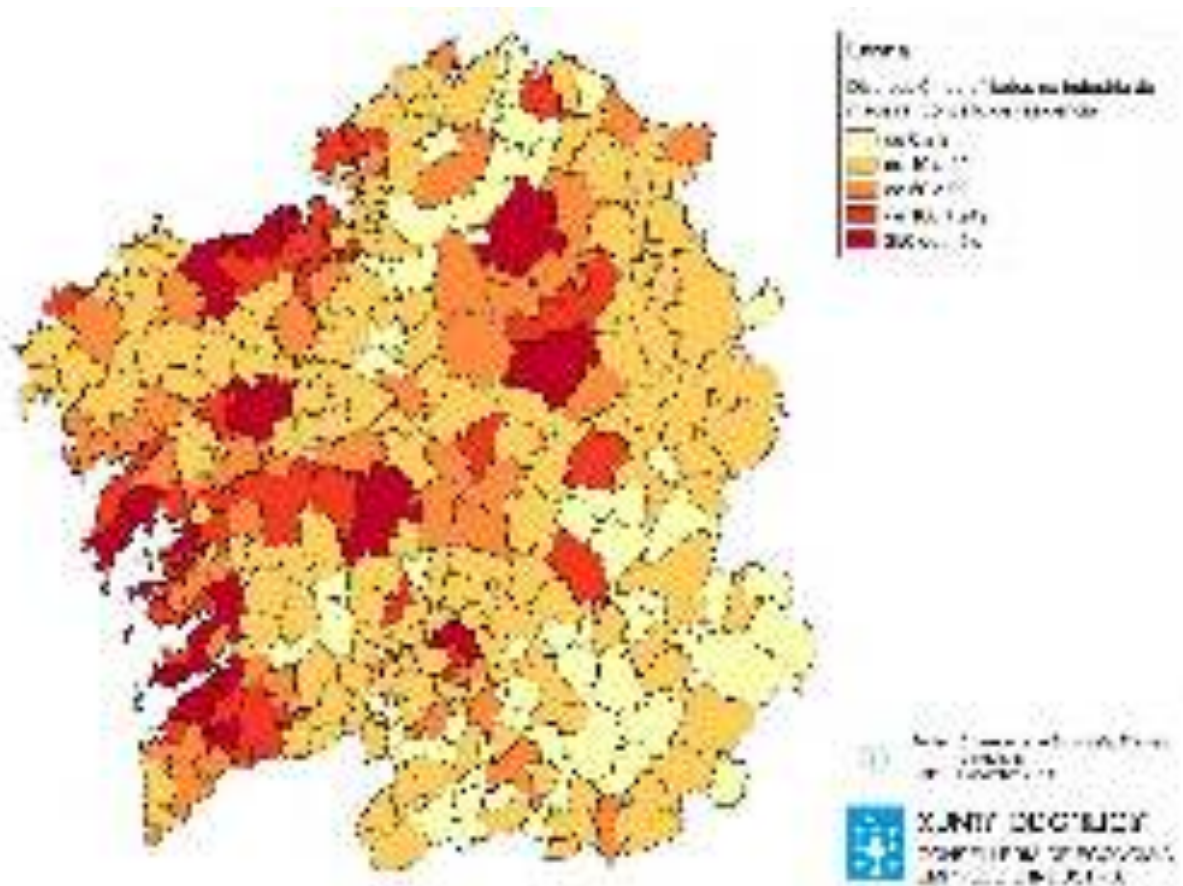
Mapa 20: Distribución de afiliados na industria da alimentación por concello de residencia



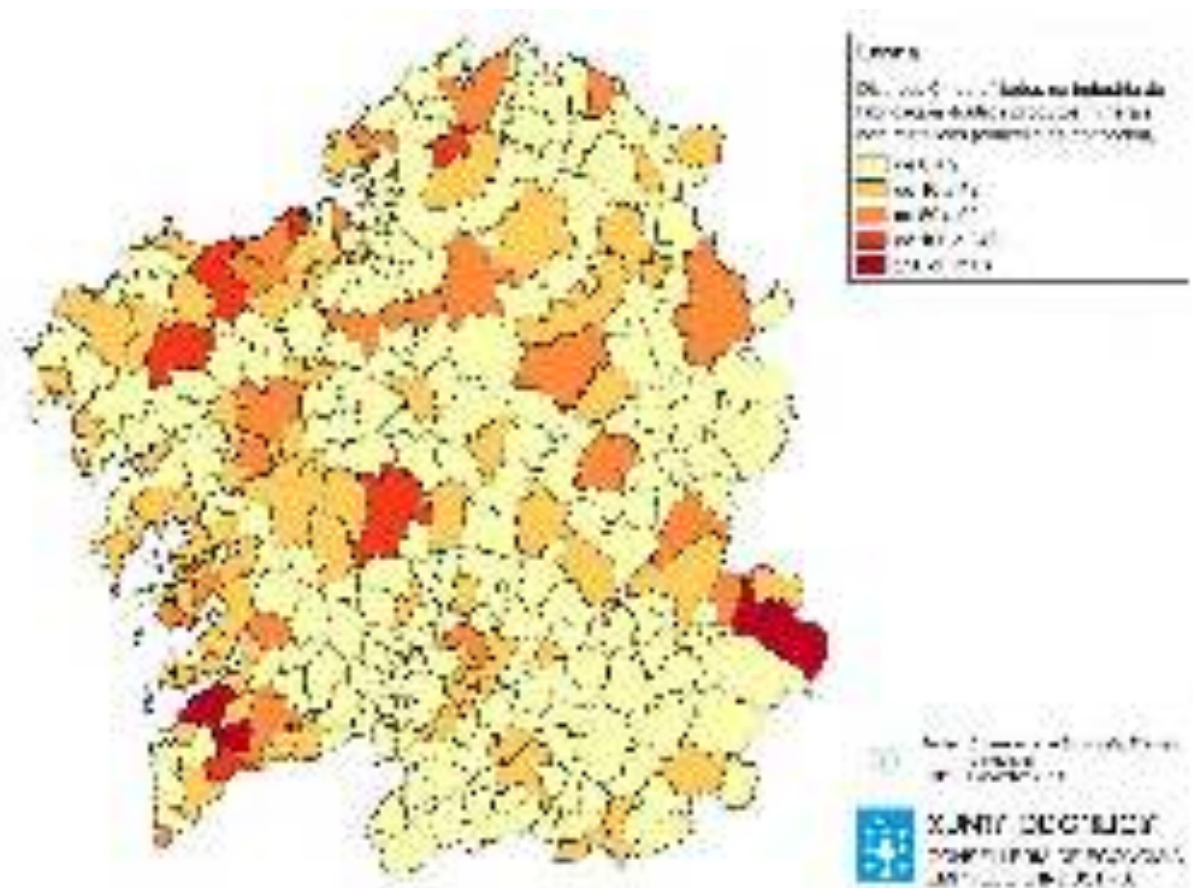
Mapa 21: Distribución de afiliados na industria da madeira por concello de cotización



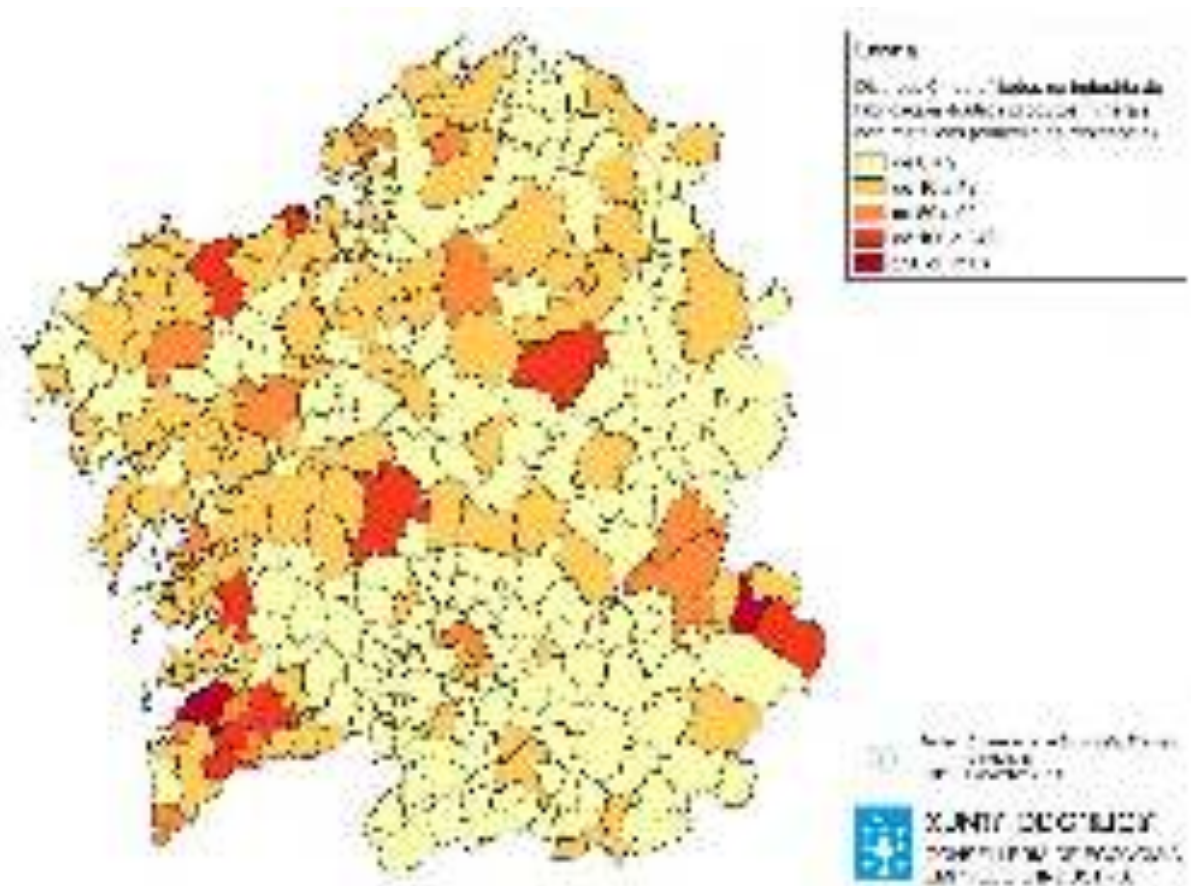
Mapa 22: Distribución de afiliados na industria da madeira por concello de residencia



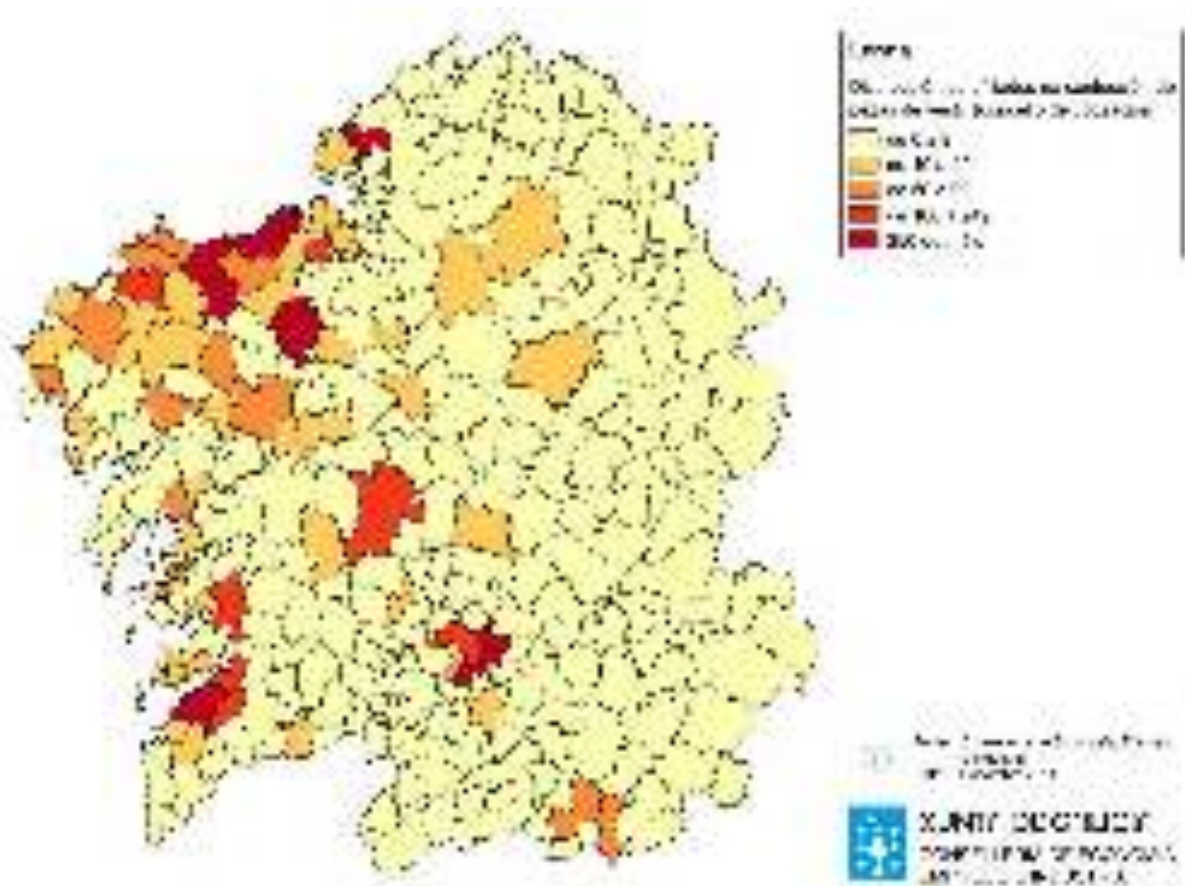
Mapa 23: Distribución de afiliados na industria da fabricación doutros produtos minerais non metálicos por concello de **cotización**



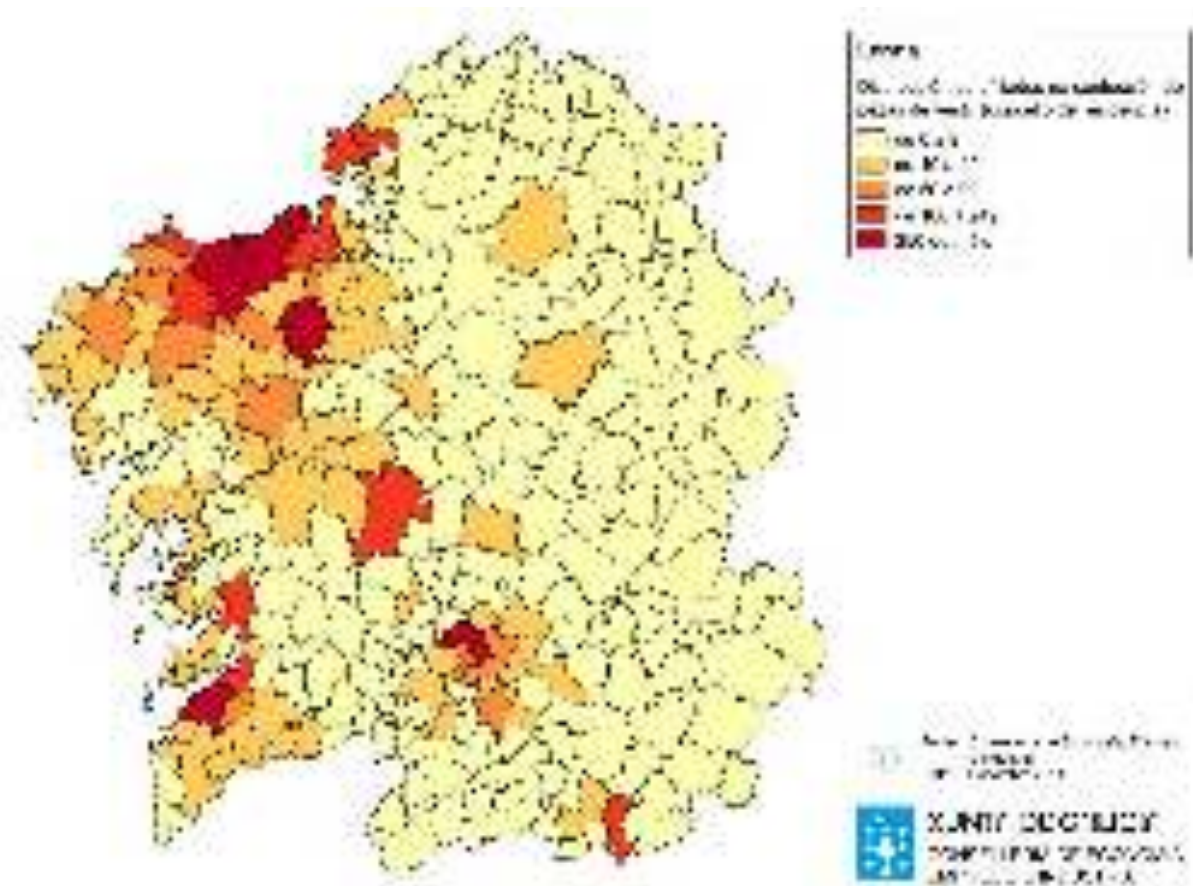
Mapa 24: Distribución de afiliados na industria da fabricación doutros produtos minerais non metálicos por concello de **residencia**



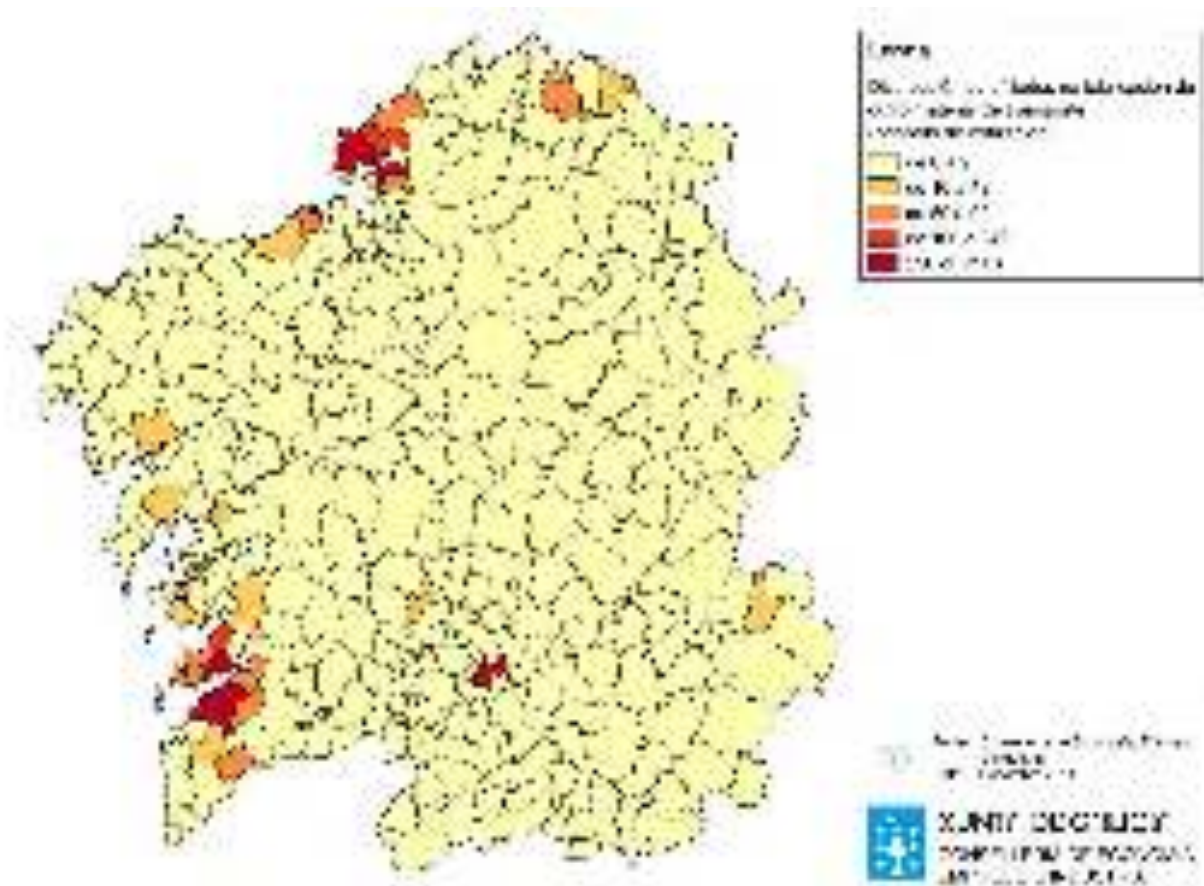
Mapa 25: Distribución de afiliados na confección de pezas de vestir por concello de cotización



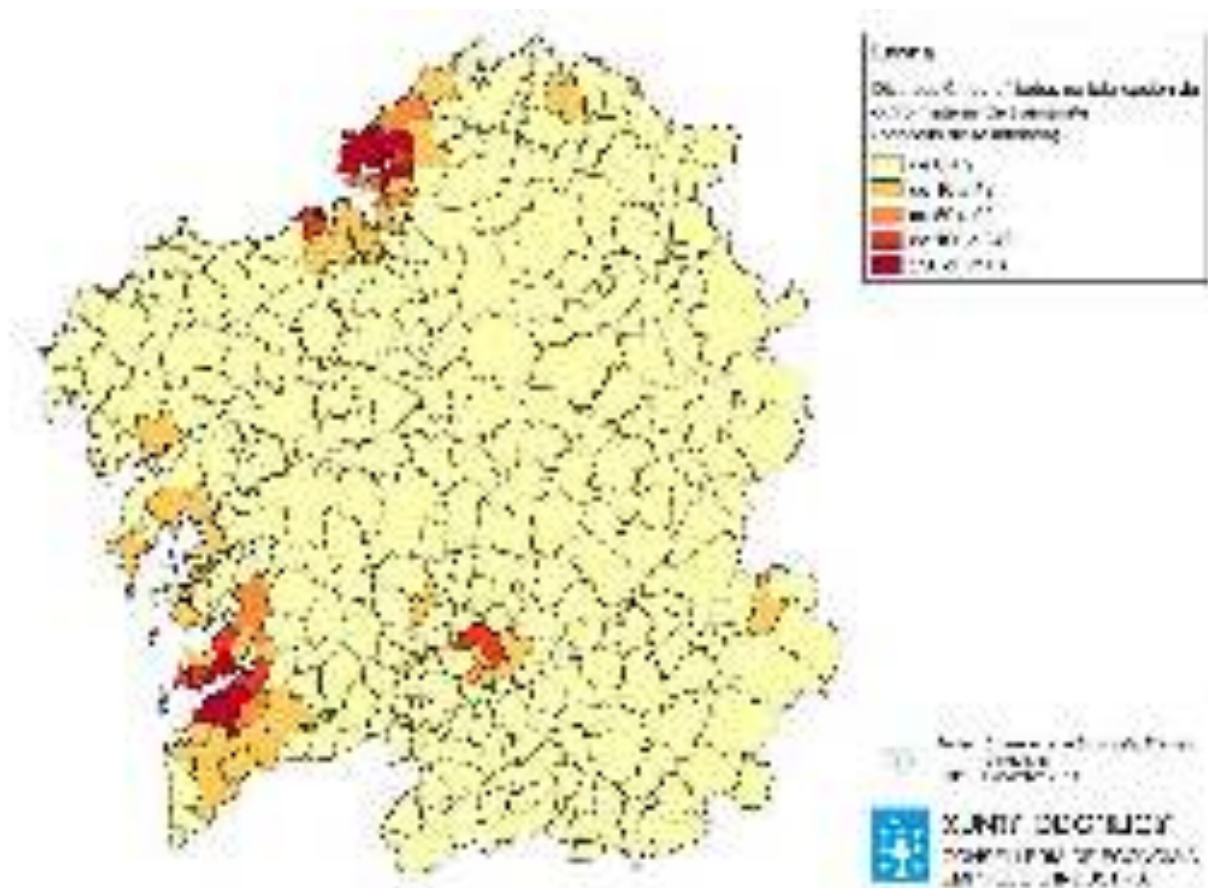
Mapa 26: Distribución de afiliados na confección de pezas de vestir por concello de **residencia**



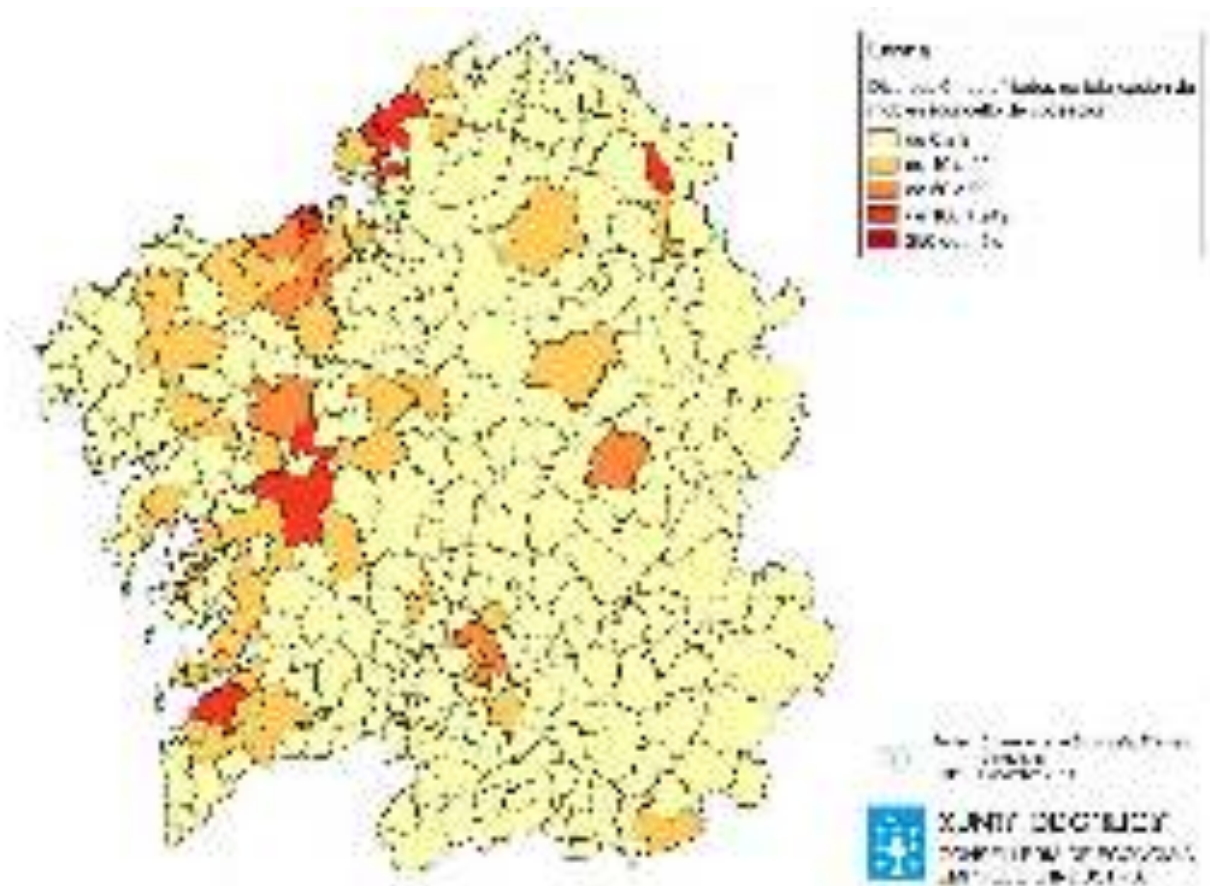
Mapa 27: Distribución de afiliados na fabricación de outro material de transporte por concello de cotización



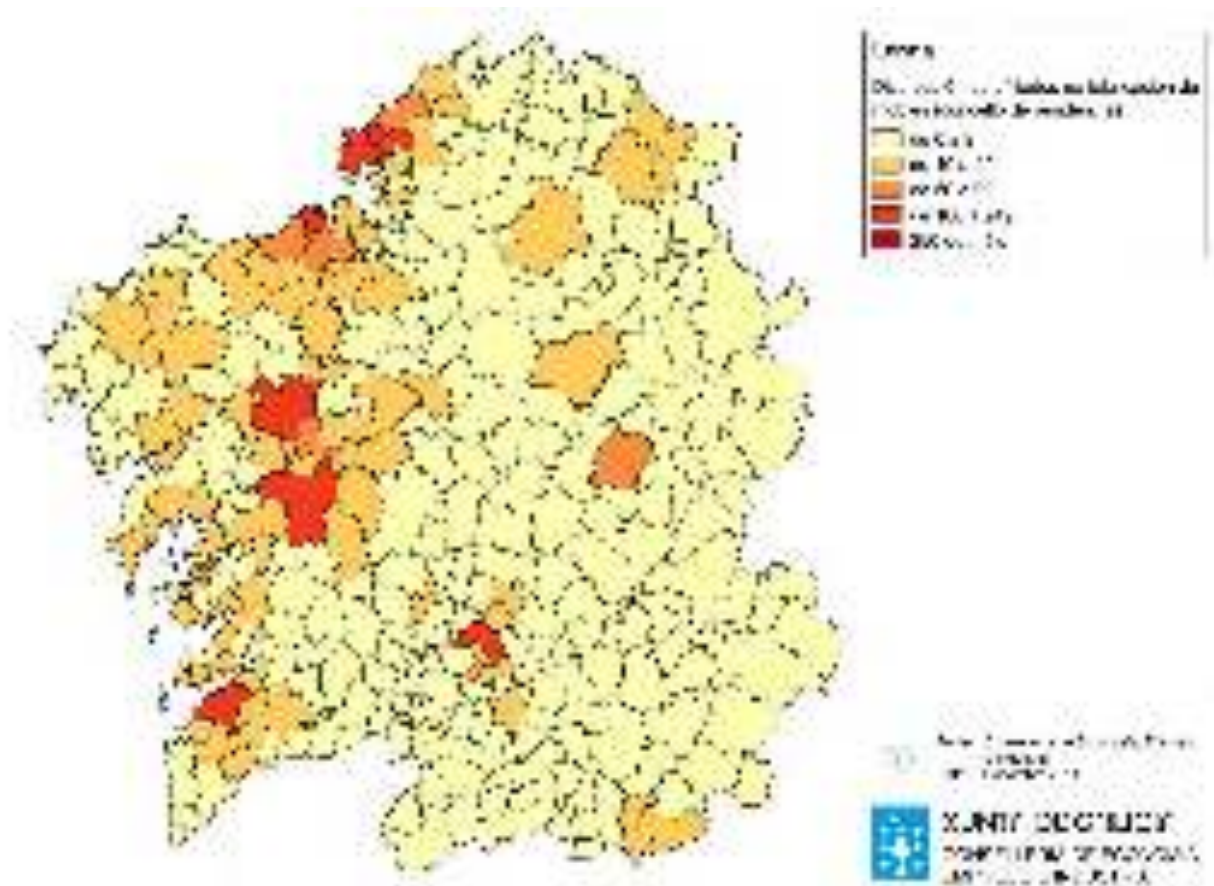
Mapa 28: Distribución de afiliados na fabricación de outro material de transporte por concello de **residencia**



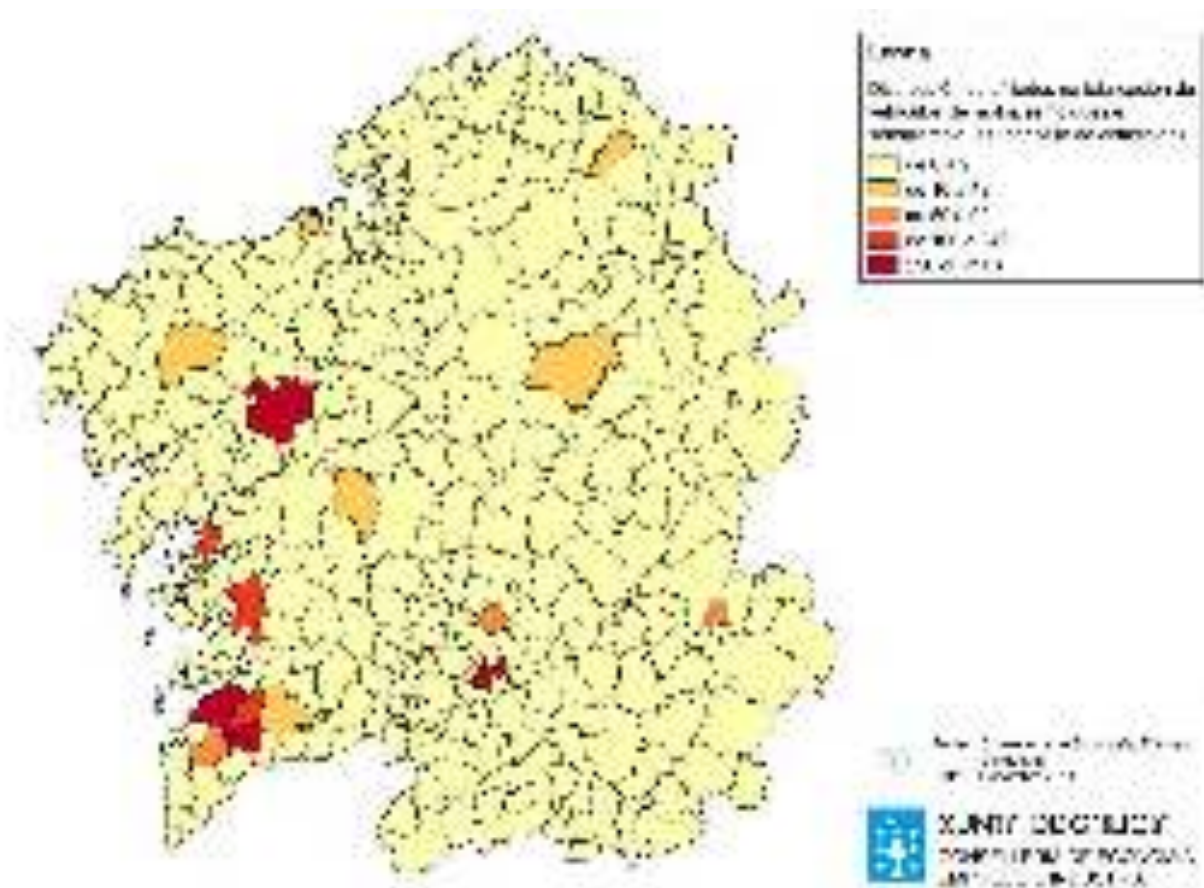
Mapa 29: Distribución de afiliados na fabricación de mobles por concello de cotización



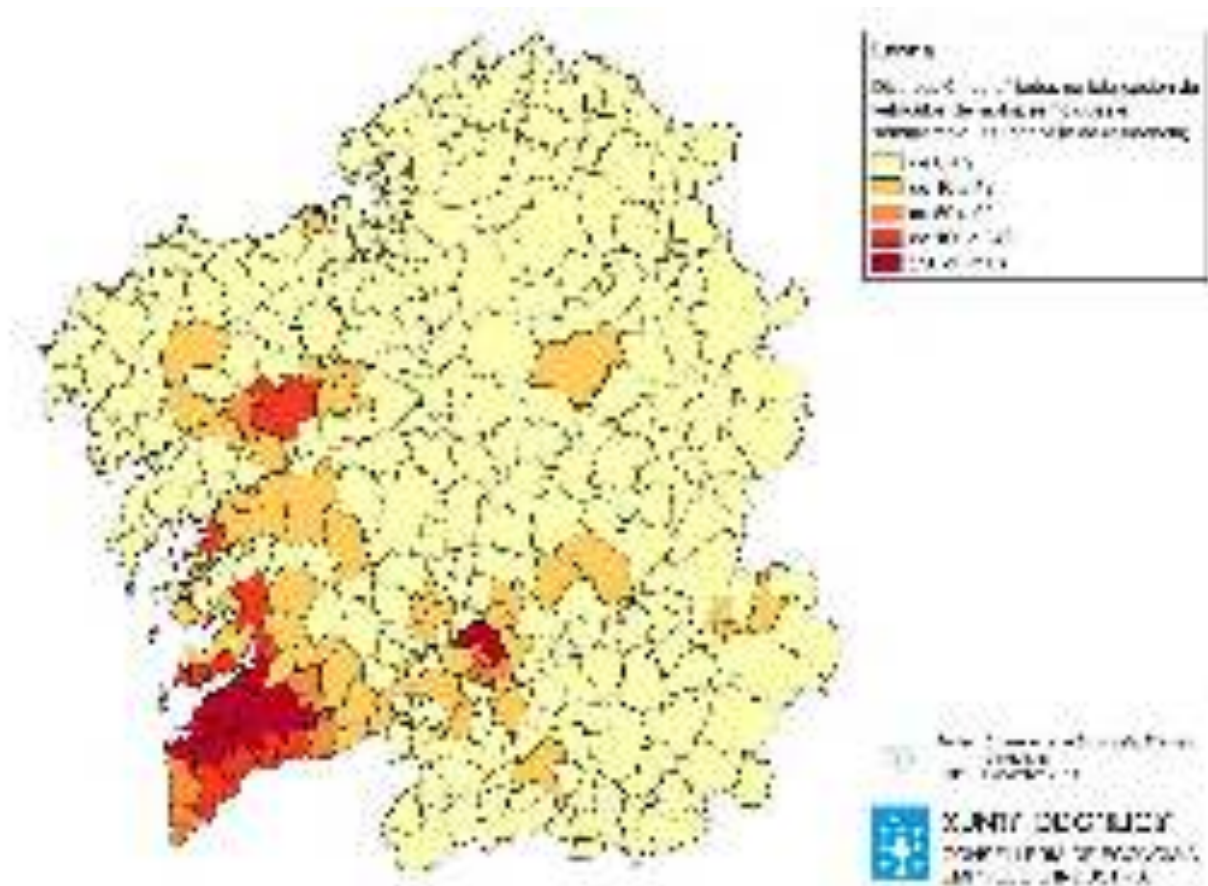
Mapa 30: Distribución de afiliados na fabricación de mobles por concello de residencia



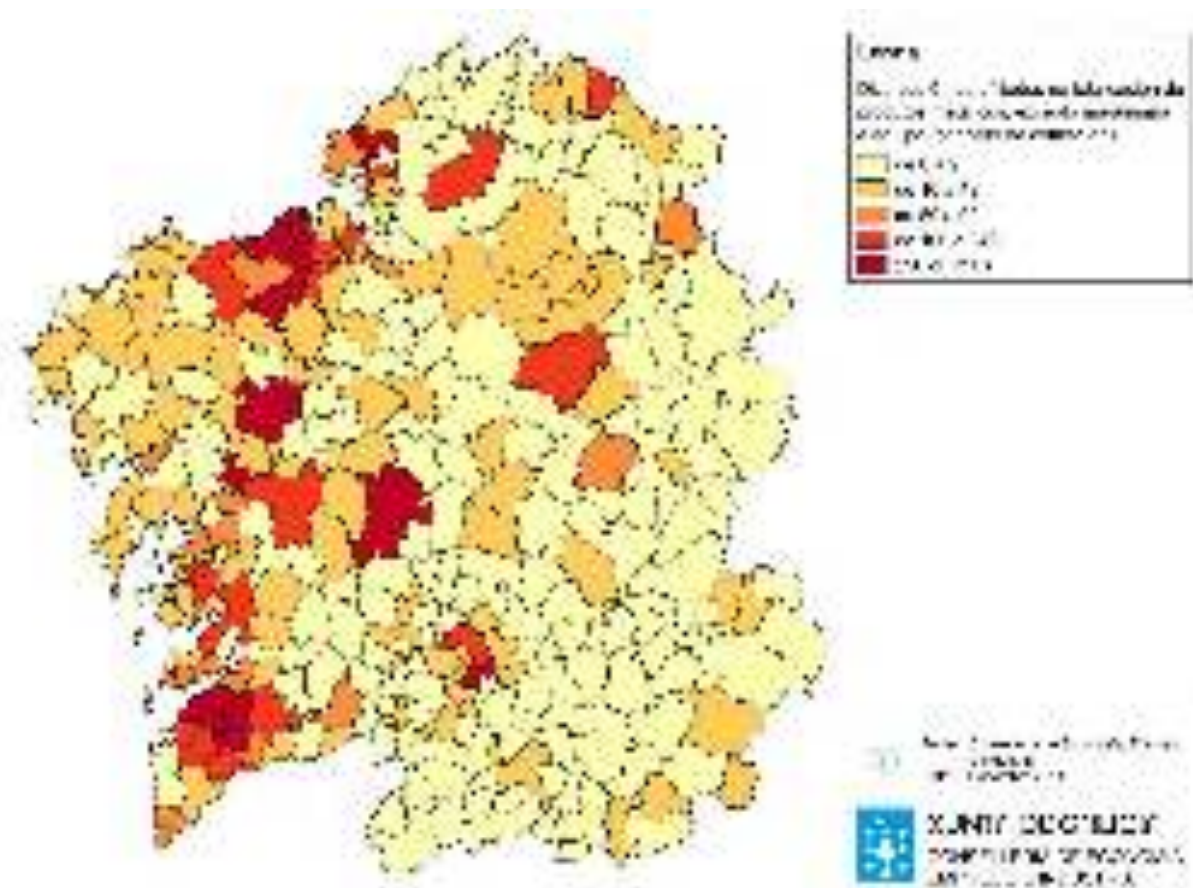
Mapa 31: Distribución de afiliados na fabricación de vehículos de motor, remolques e semirremolques por concello de **cotización**



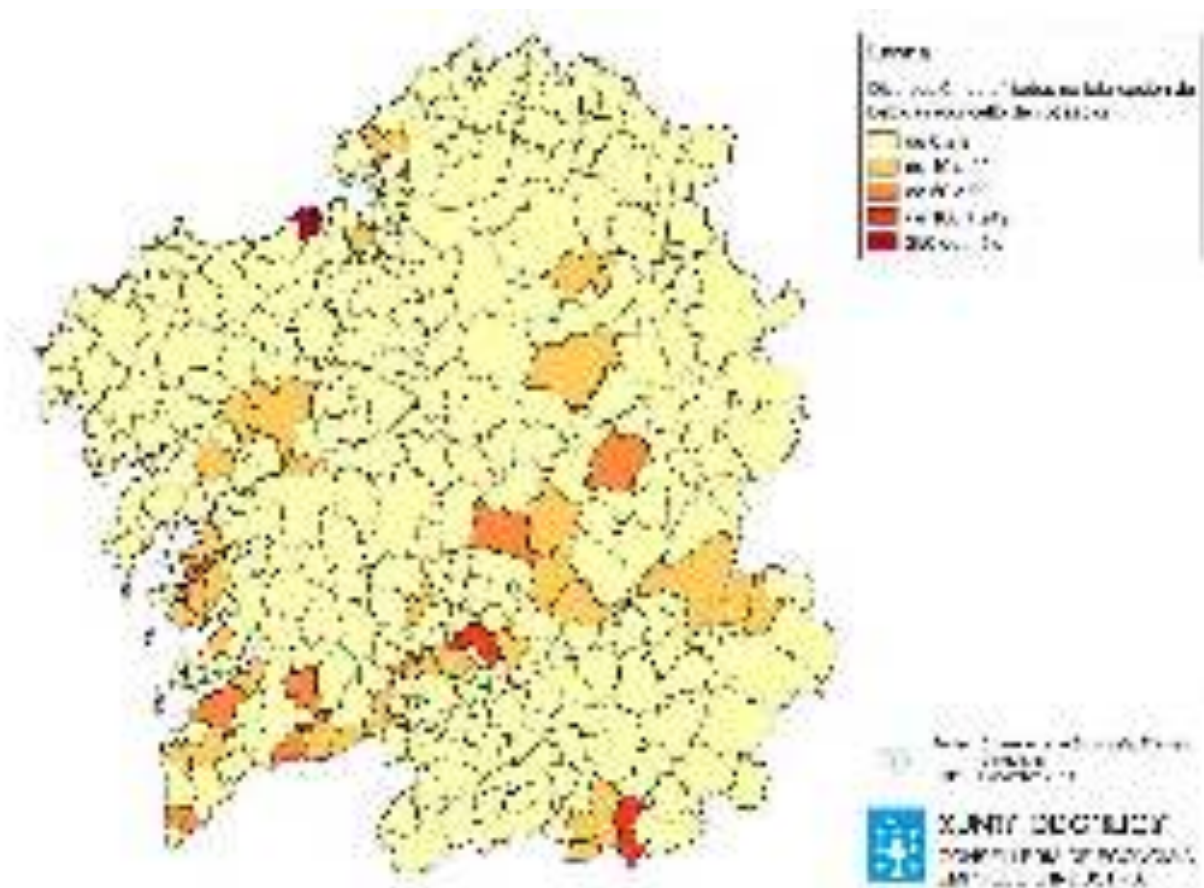
Mapa 32: Distribución de afiliados na fabricación de vehículos de motor, remolques e semirremolques por concello de **residencia**



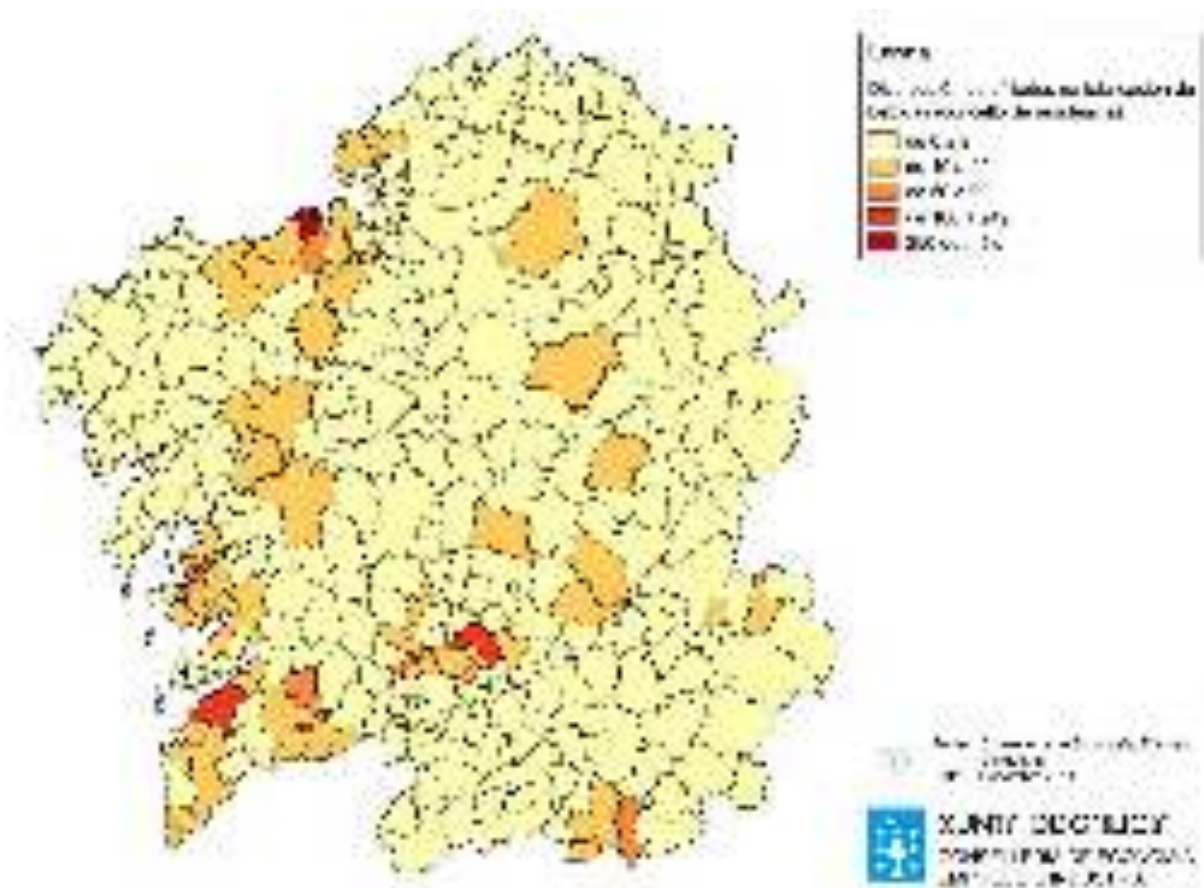
Mapa 33: Distribución de afiliados na fabricación de produtos metálicos, excepto maquinaria e equipo por concello de **cotización**



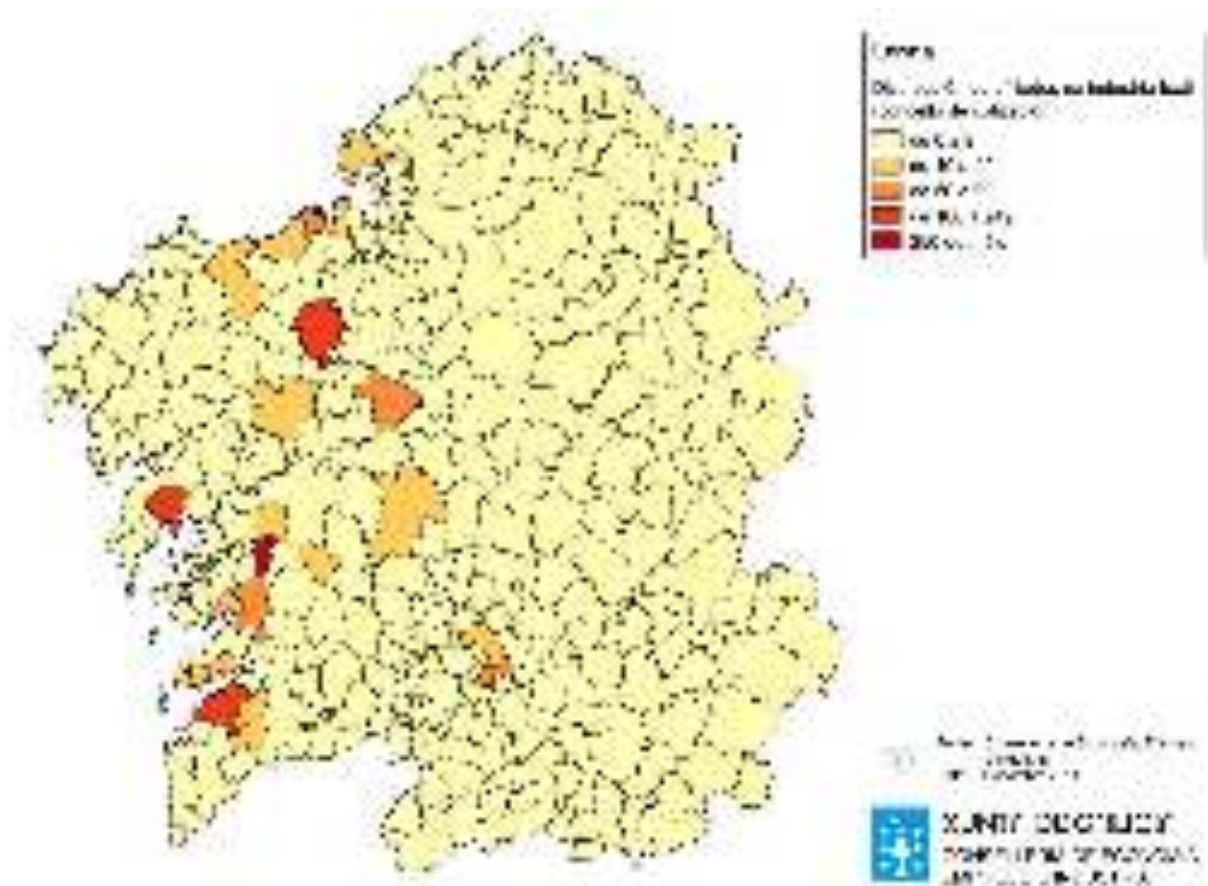
Mapa 35: Distribución de afiliados na fabricación de bebidas por concello de cotización



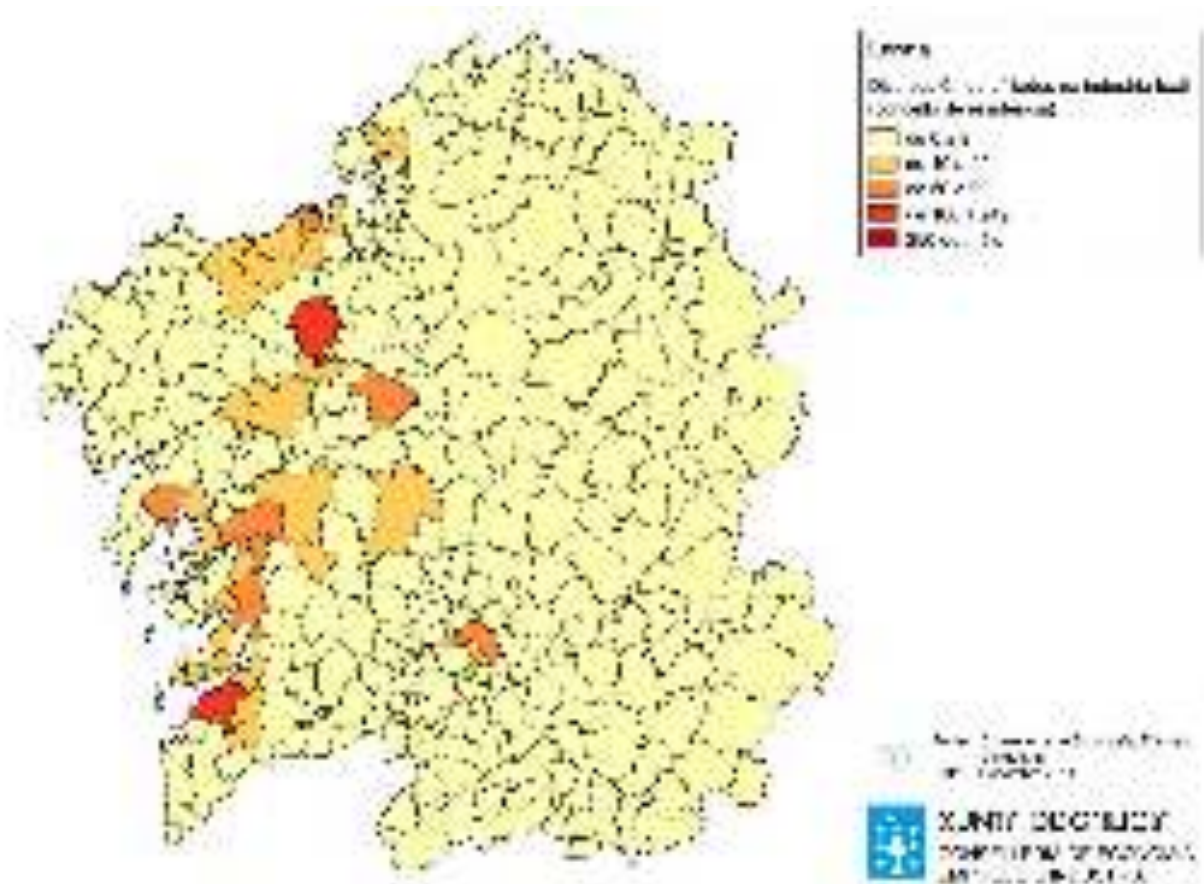
Mapa 36: Distribución de afiliados na fabricación de bebidas por concello de residencia



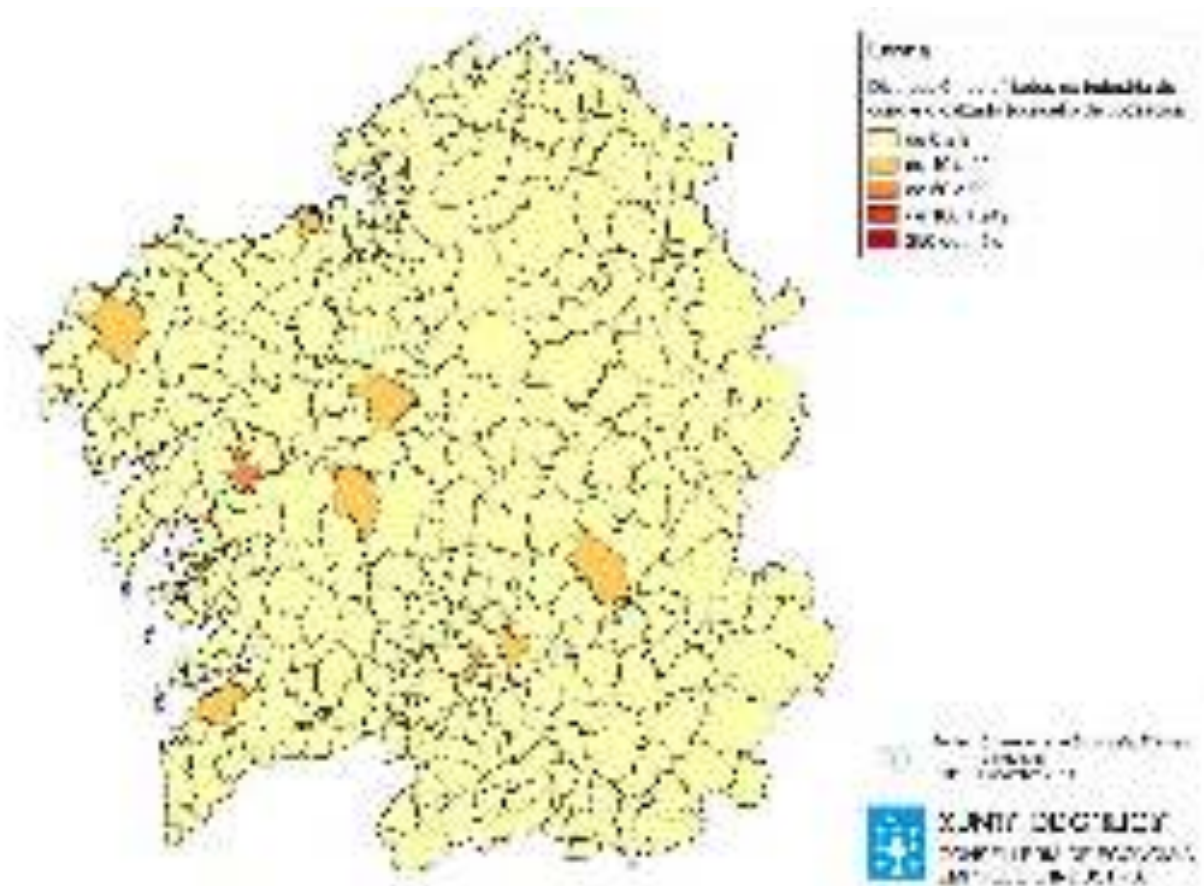
Mapa 37: Distribución de afiliados na industria textil por concello de cotización



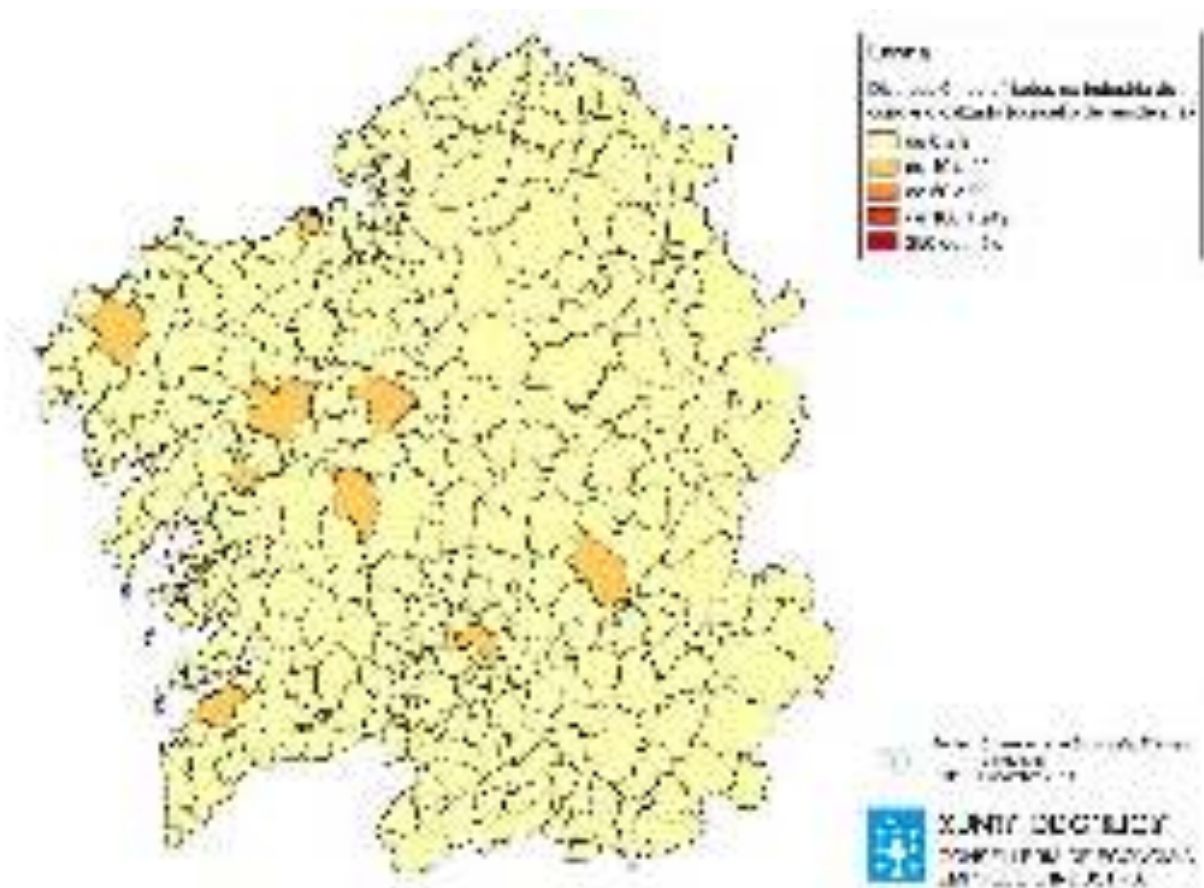
Mapa 38: Distribución de afiliados na industria textil por concello de **residencia**



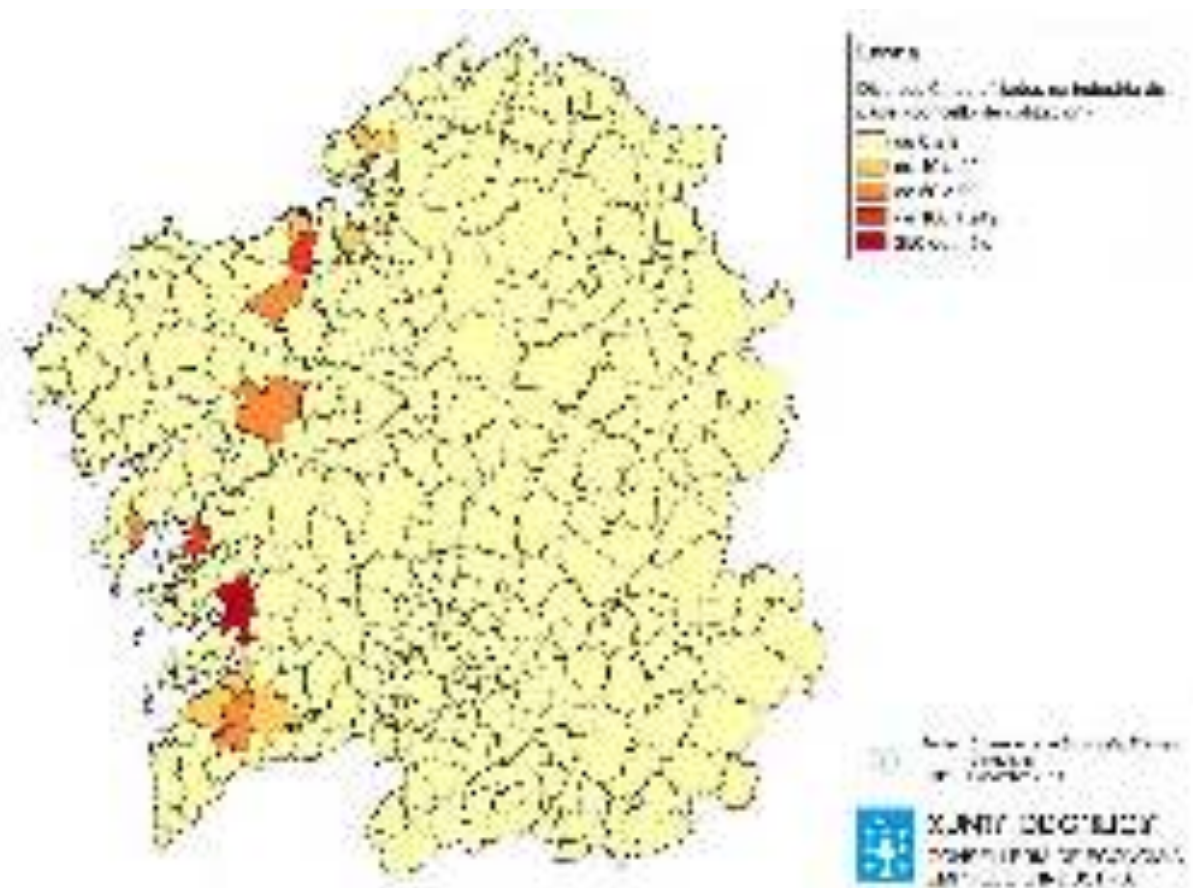
Mapa 39: Distribución de afiliados na industria do coiro e do calzado por concello de cotización



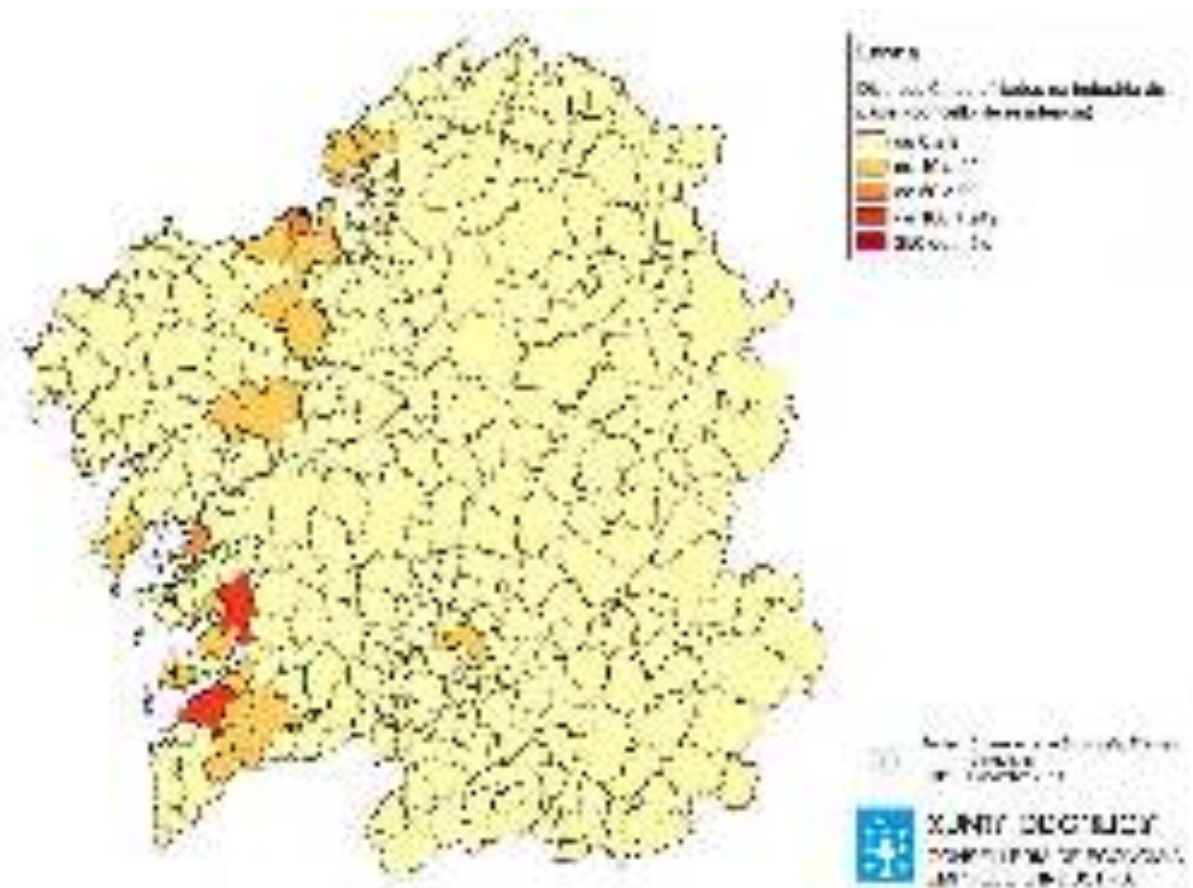
Mapa 40: Distribución de afiliados na industria do coiro e do calzado por concello de **residencia**



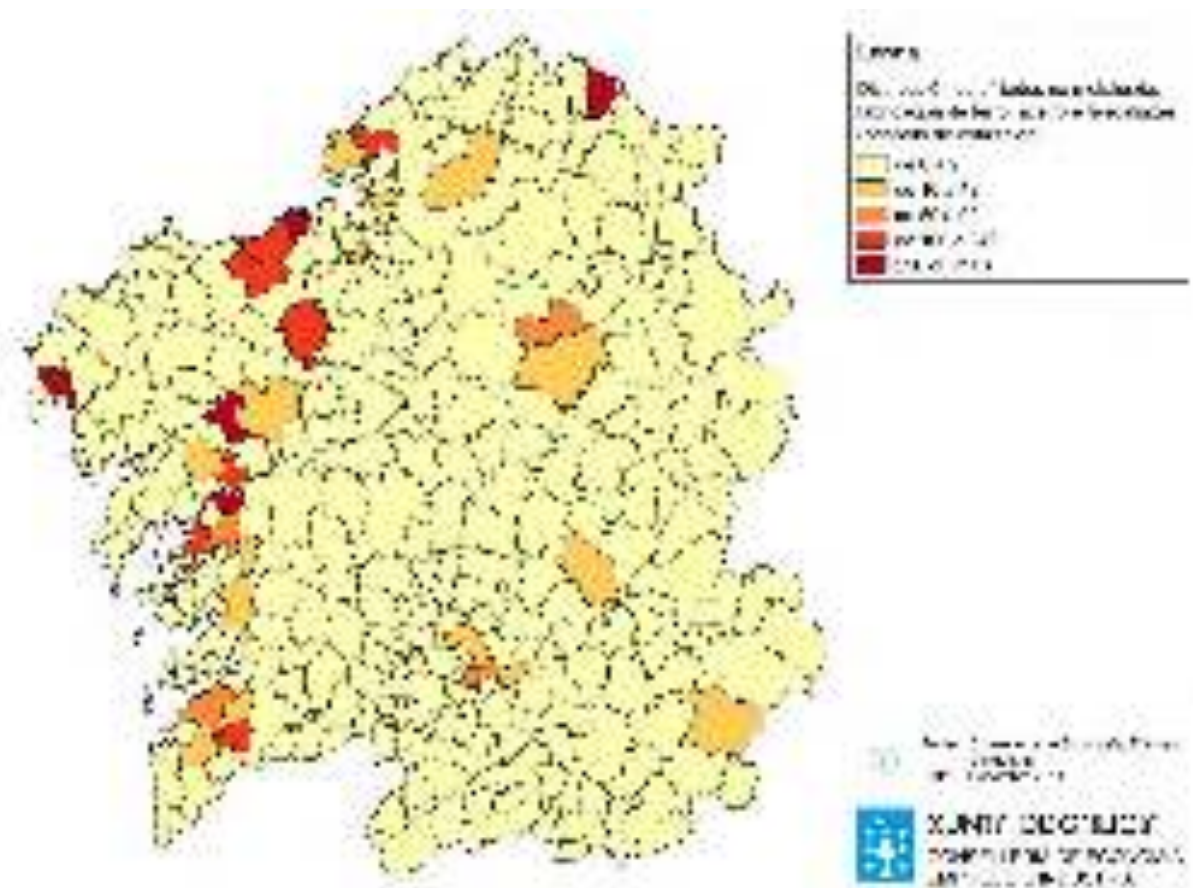
Mapa 41: Distribución de afiliados na industria do papel por concello de cotización



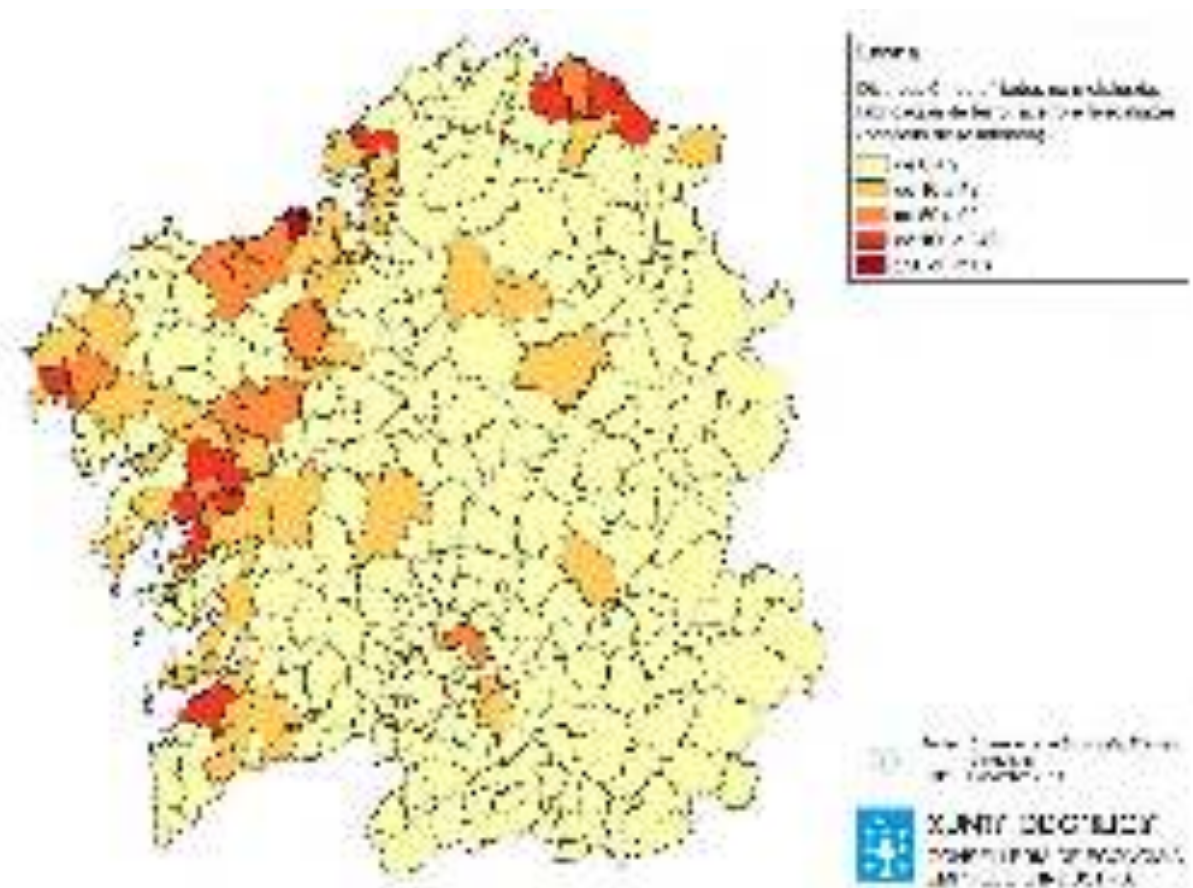
Mapa 42: Distribución de afiliados na industria do papel por concello de residencia



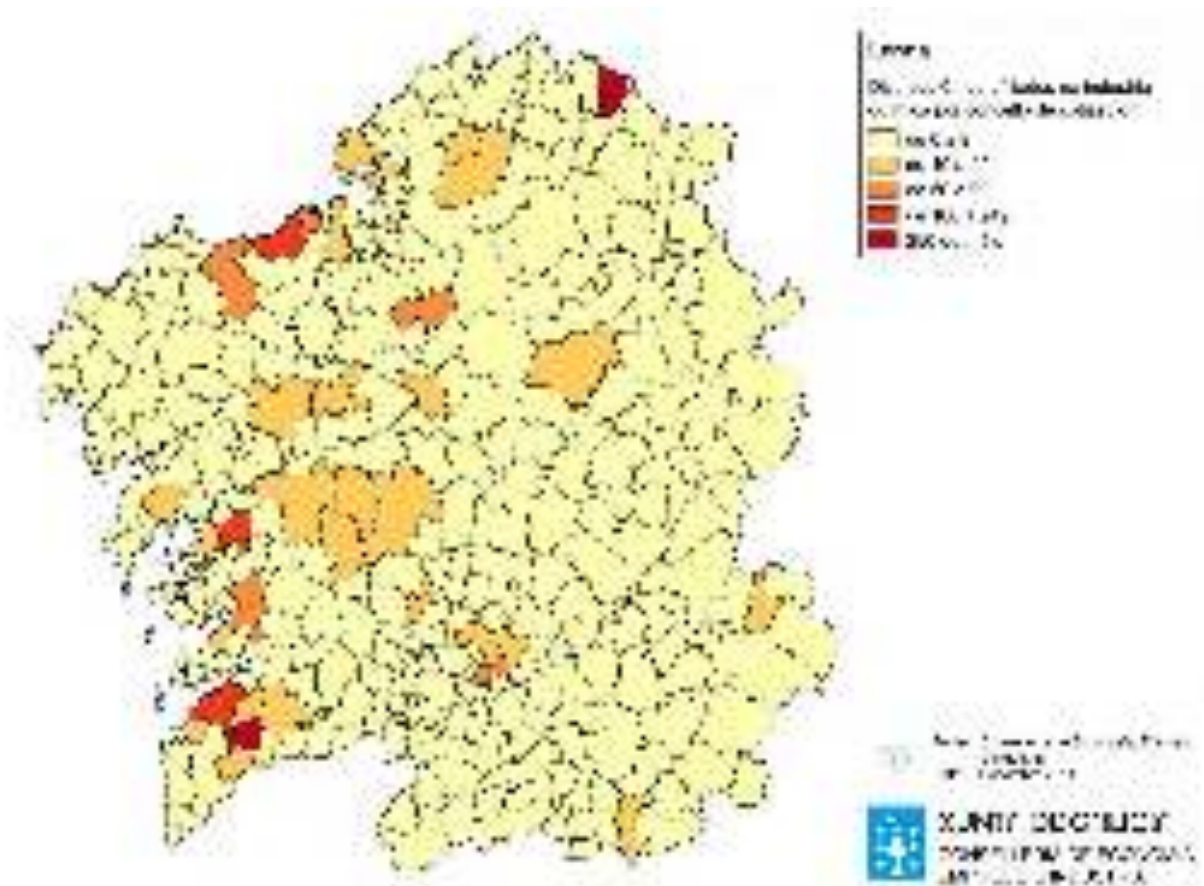
Mapa 43: Distribución de afiliados na metalurxia: fabricación de ferro, aceiro e ferroalixes por concello de cotización



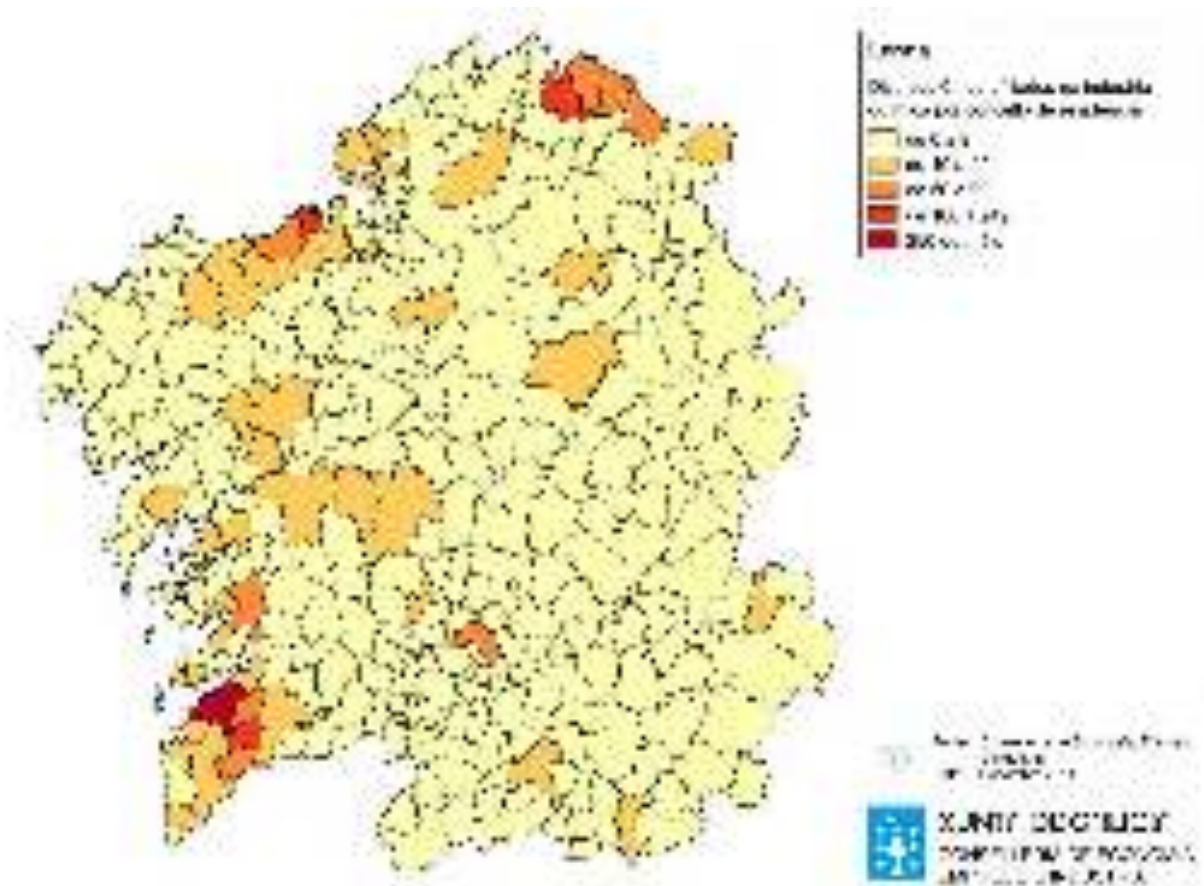
Mapa 44: Distribución de afiliados na metalurxia: fabricación de ferro, aceiro e ferroalixes por concello de **residencia**



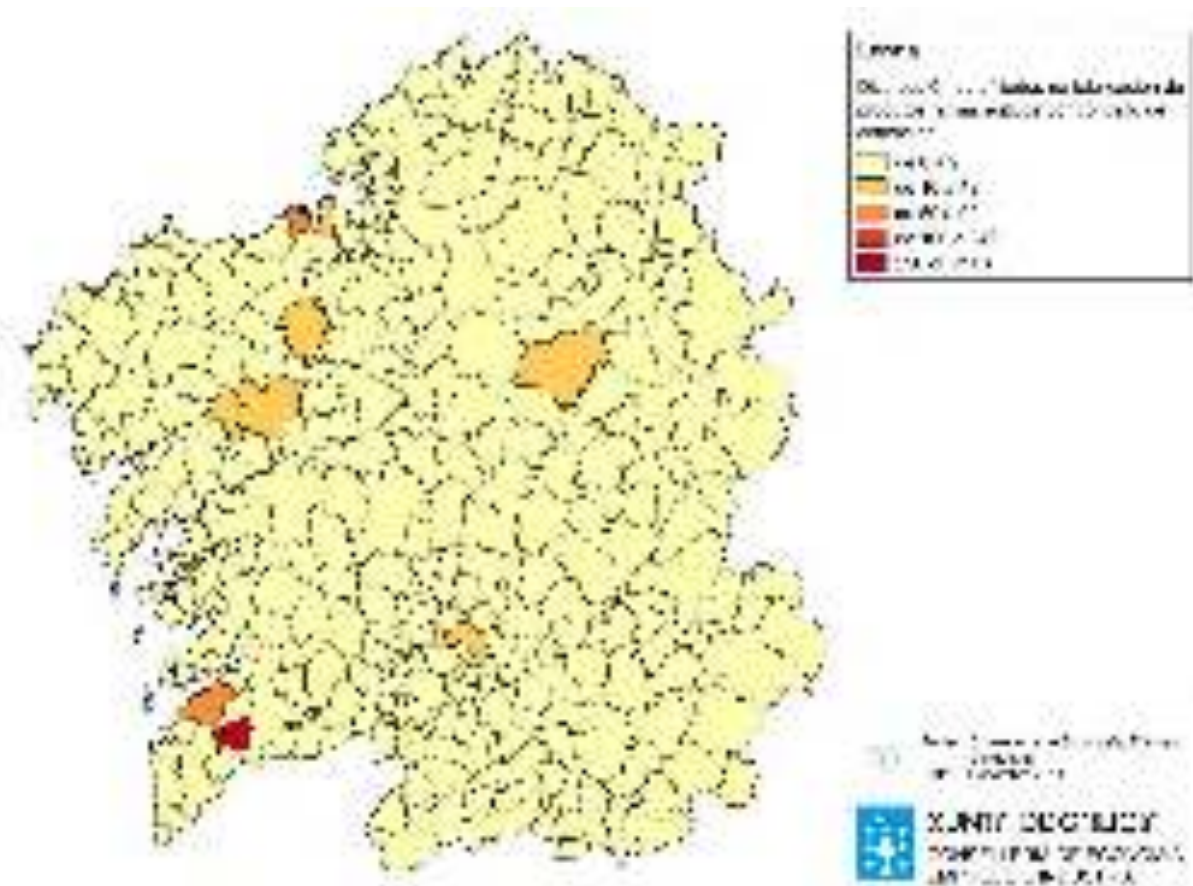
Mapa 45: Distribución de afiliados na industria química por concello de cotización



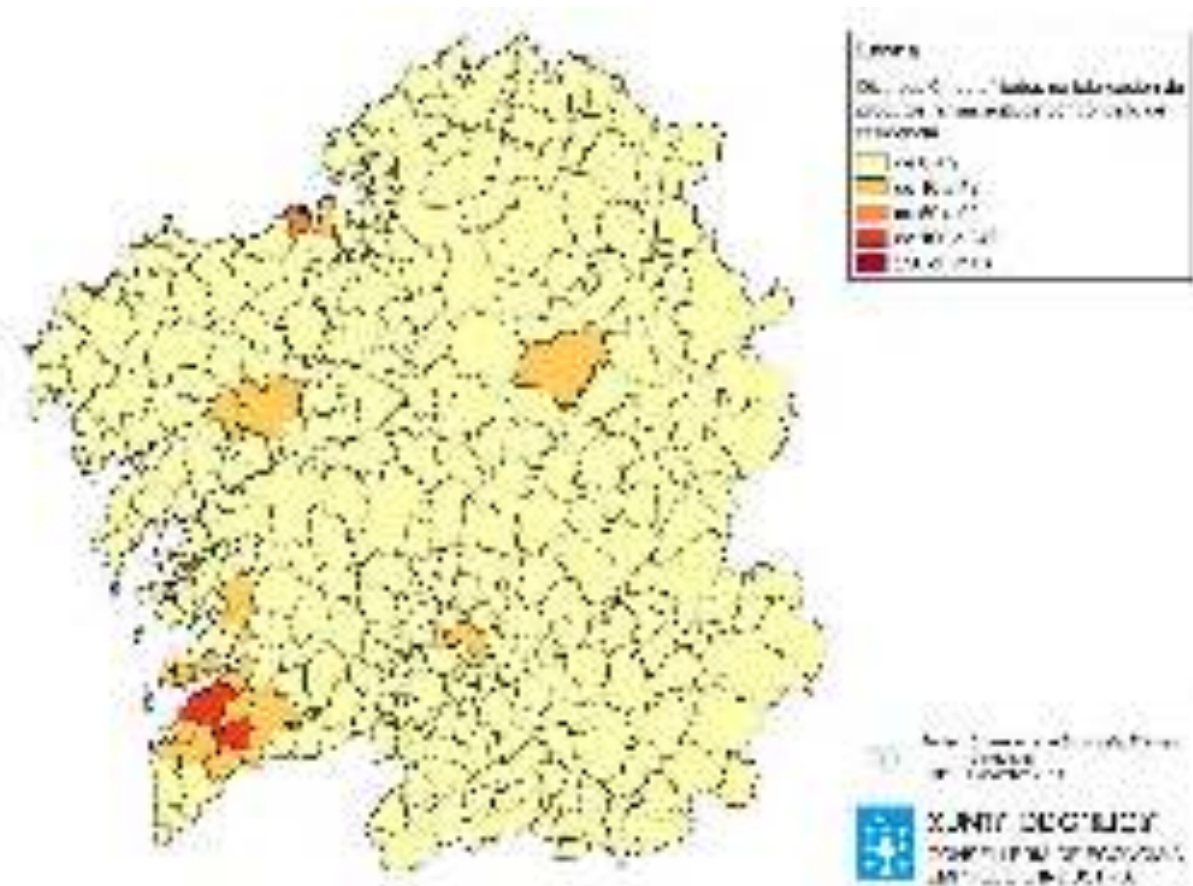
Mapa 46: Distribución de afiliados na industria química por concello de residencia



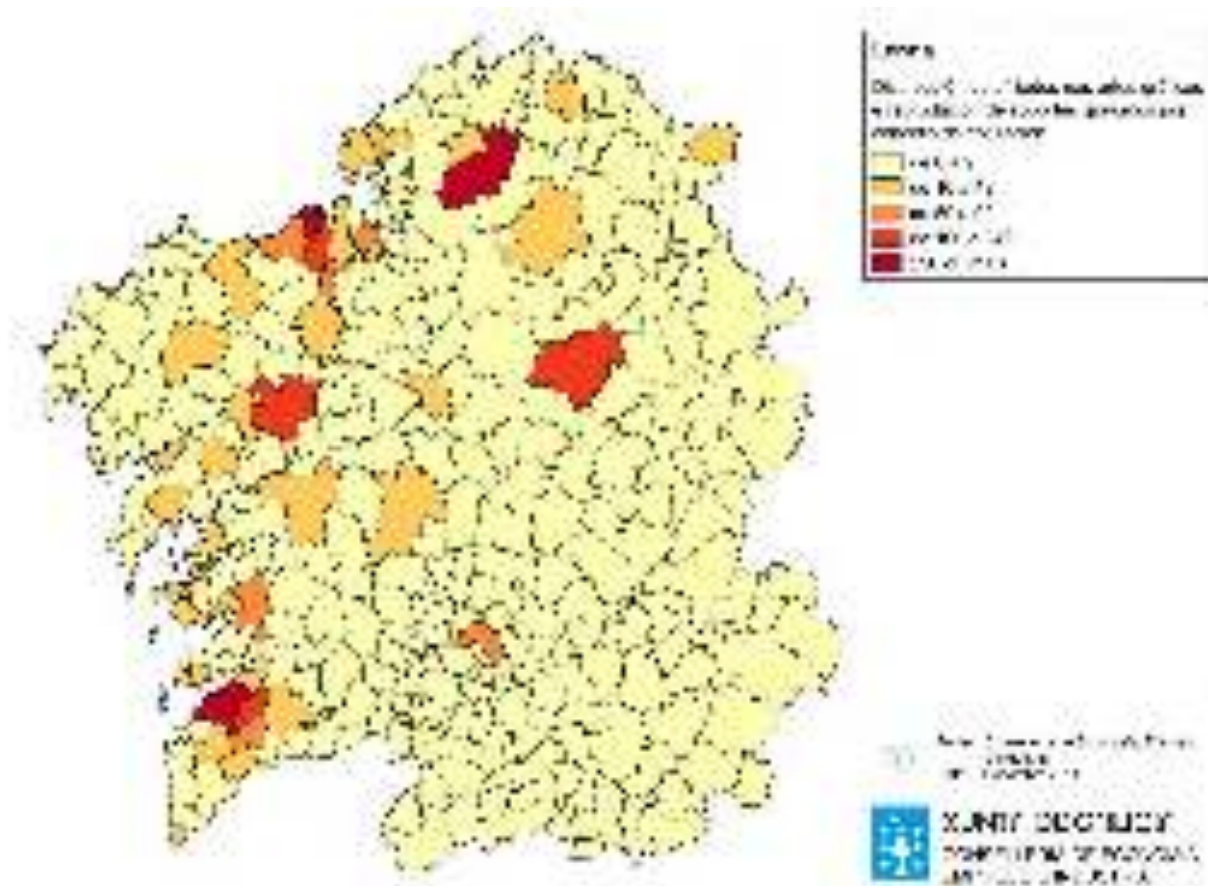
Mapa 47: Distribución de afiliados na fabricación de produtos farmacéuticos por concello de cotización



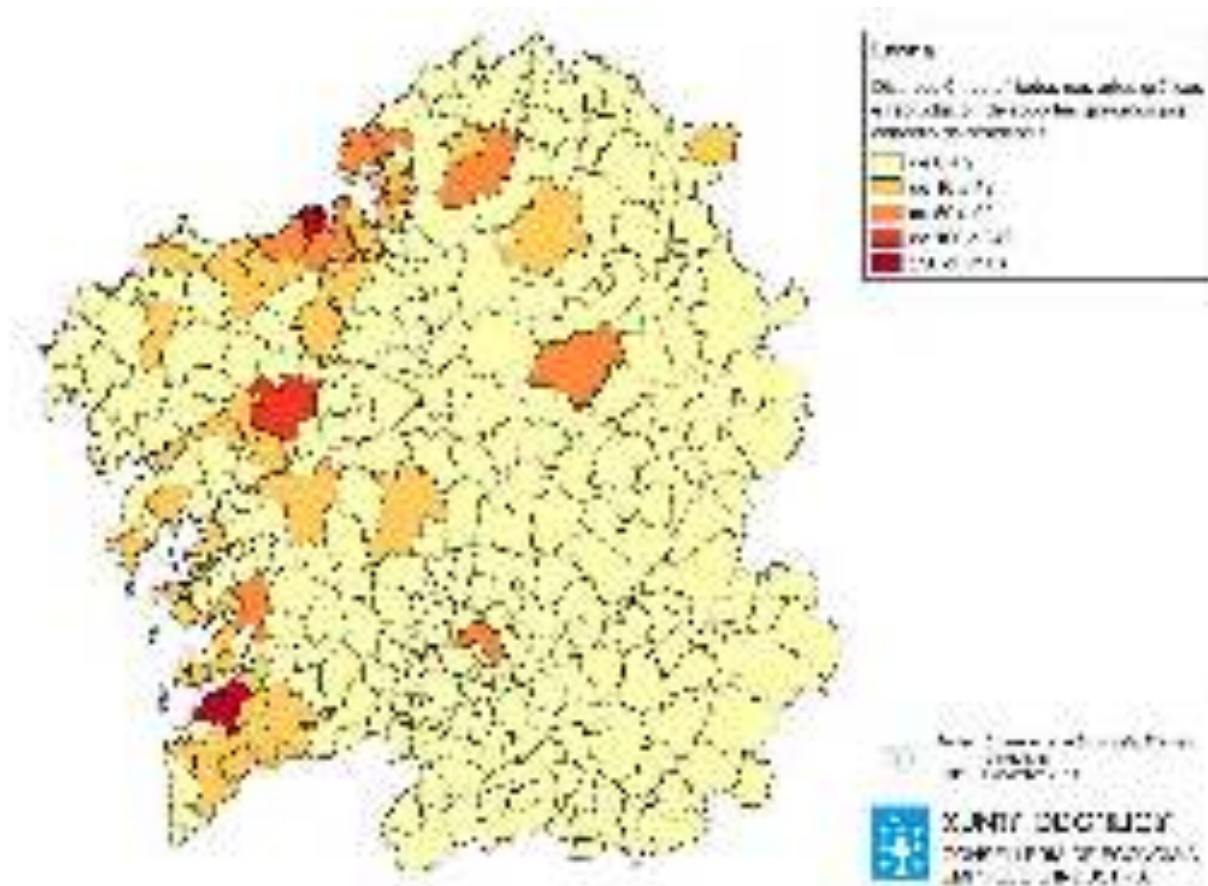
Mapa 48: Distribución de afiliados na fabricación de produtos farmacéuticos por concello de **residencia**



Mapa 49: Distribución de afiliados nas artes gráficas e reprodución de soportes gravados por concello de cotización



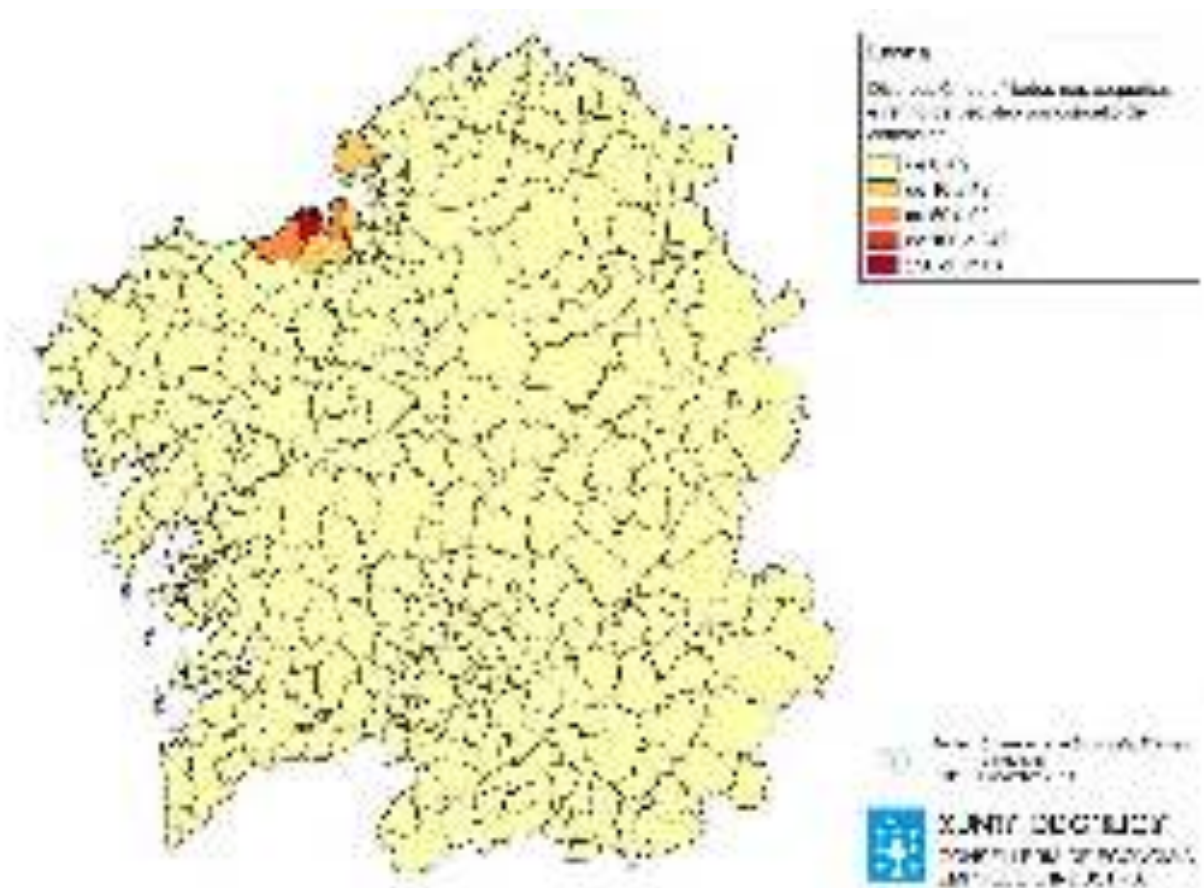
Mapa 50: Distribución de afiliados nas artes gráficas e reprodución de soportes gravados por concello de **residencia**



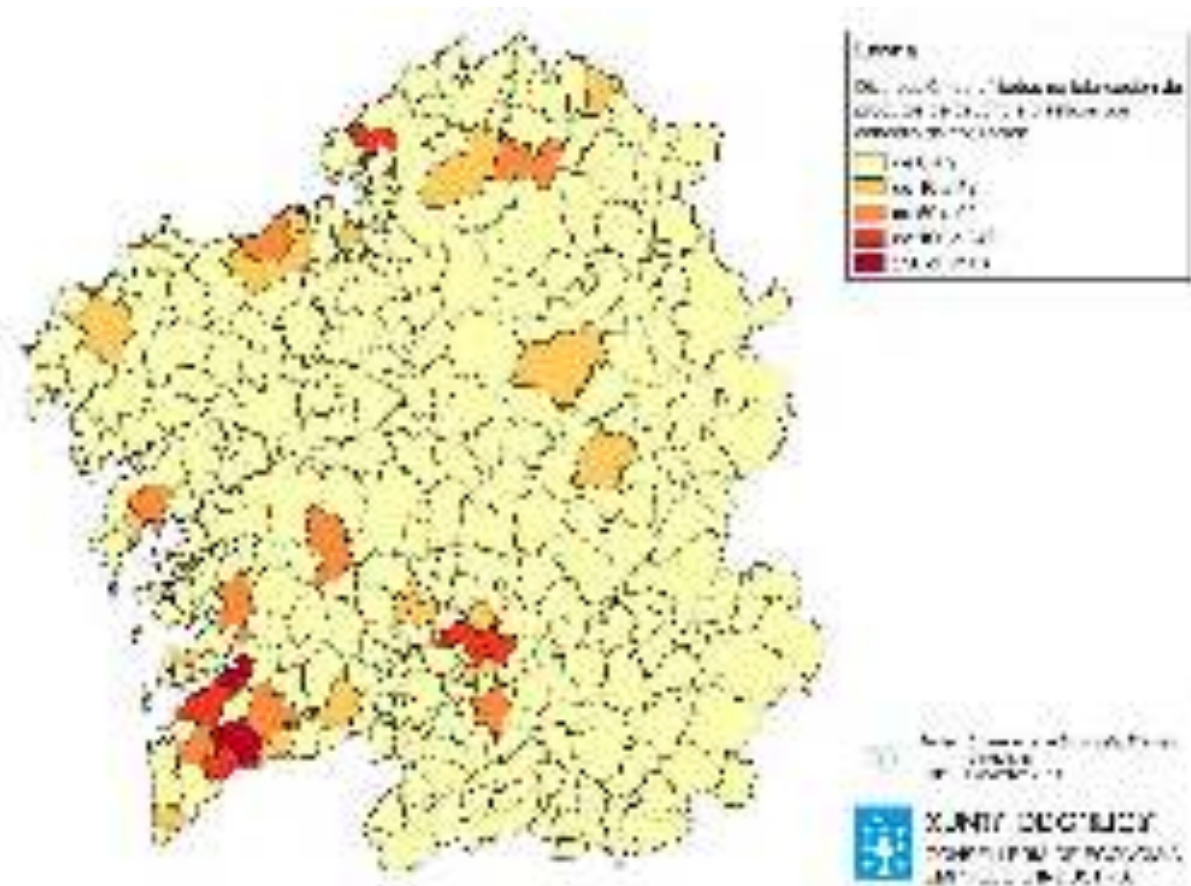
Mapa 51: Distribución de afiliados nas coqueiras e refino de petróleo por concello de cotización



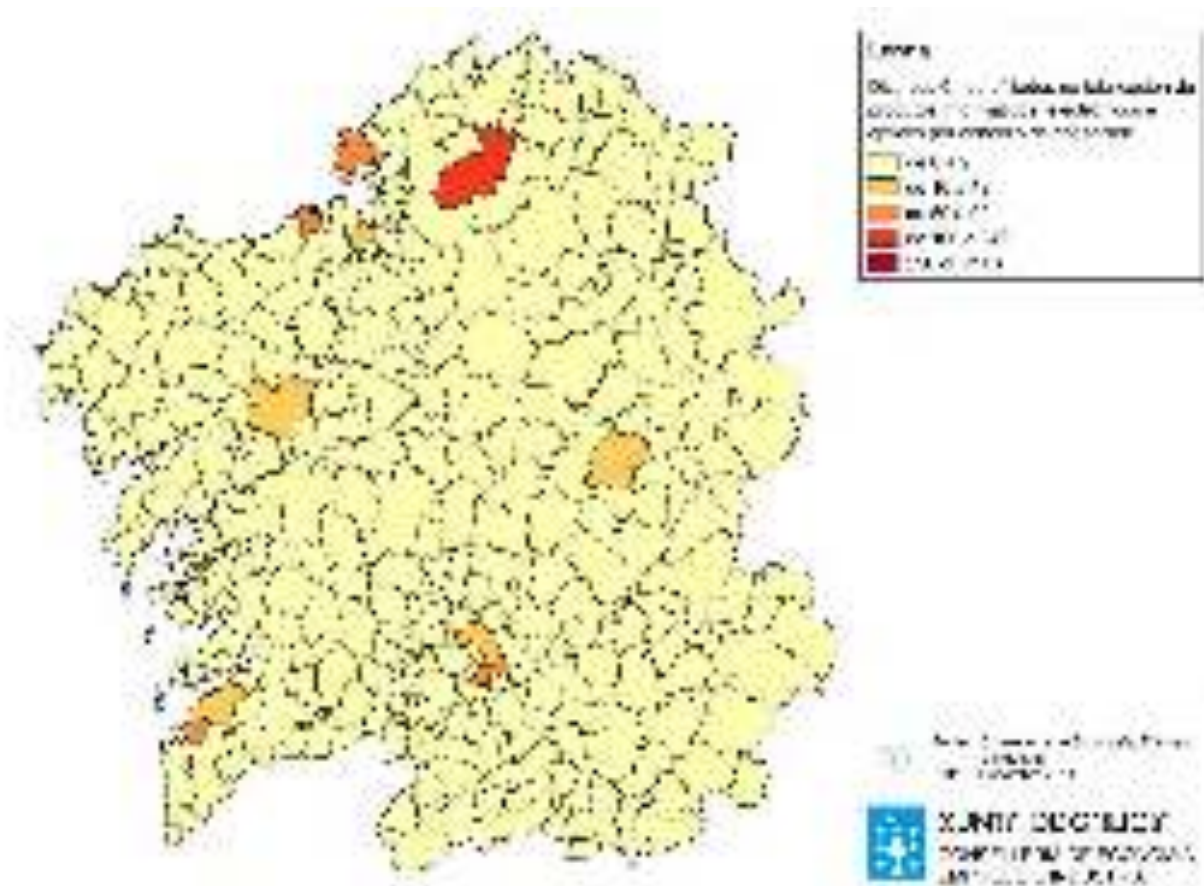
Mapa 52: Distribución de afiliados nas coqueiras e refino de petróleo por concello de **residencia**



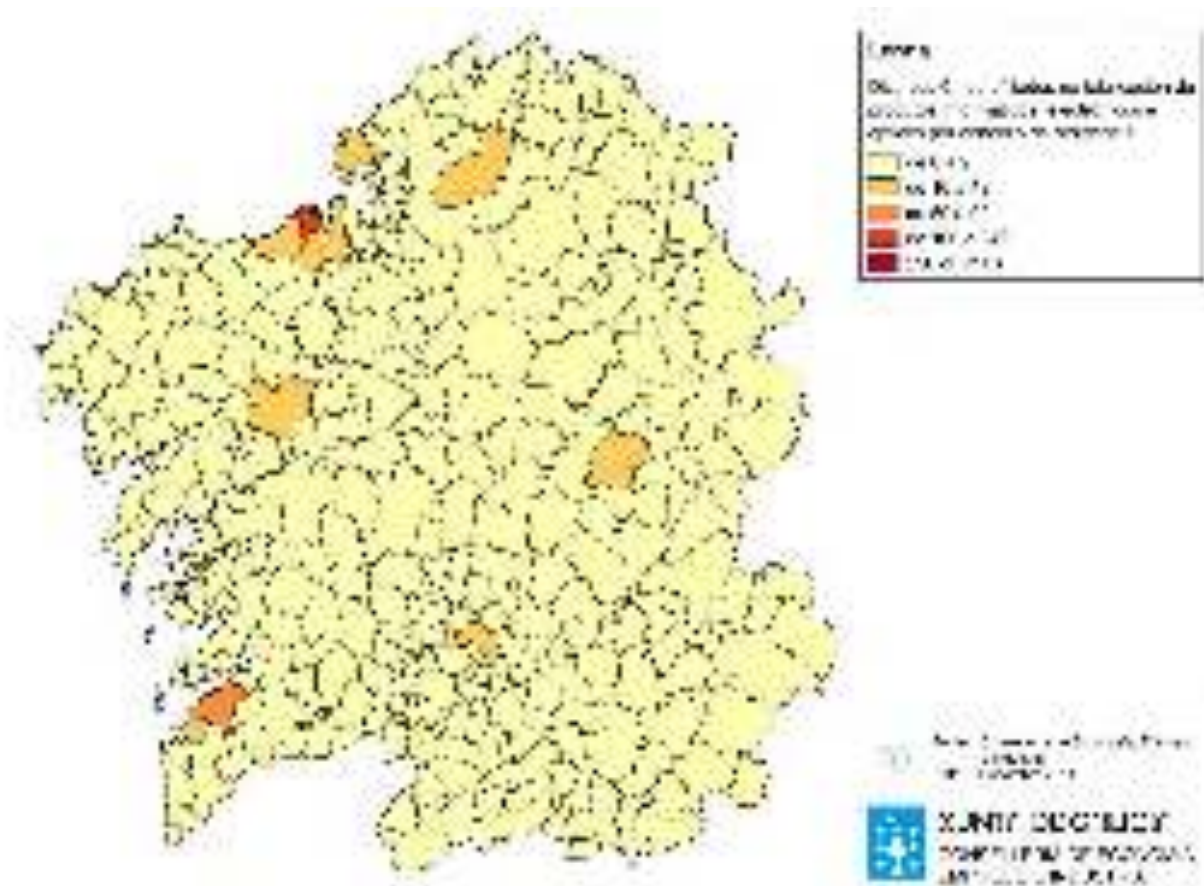
Mapa 53: Distribución de afiliados na fabricación de produtos de caucho e plásticos por concello de **cotización**



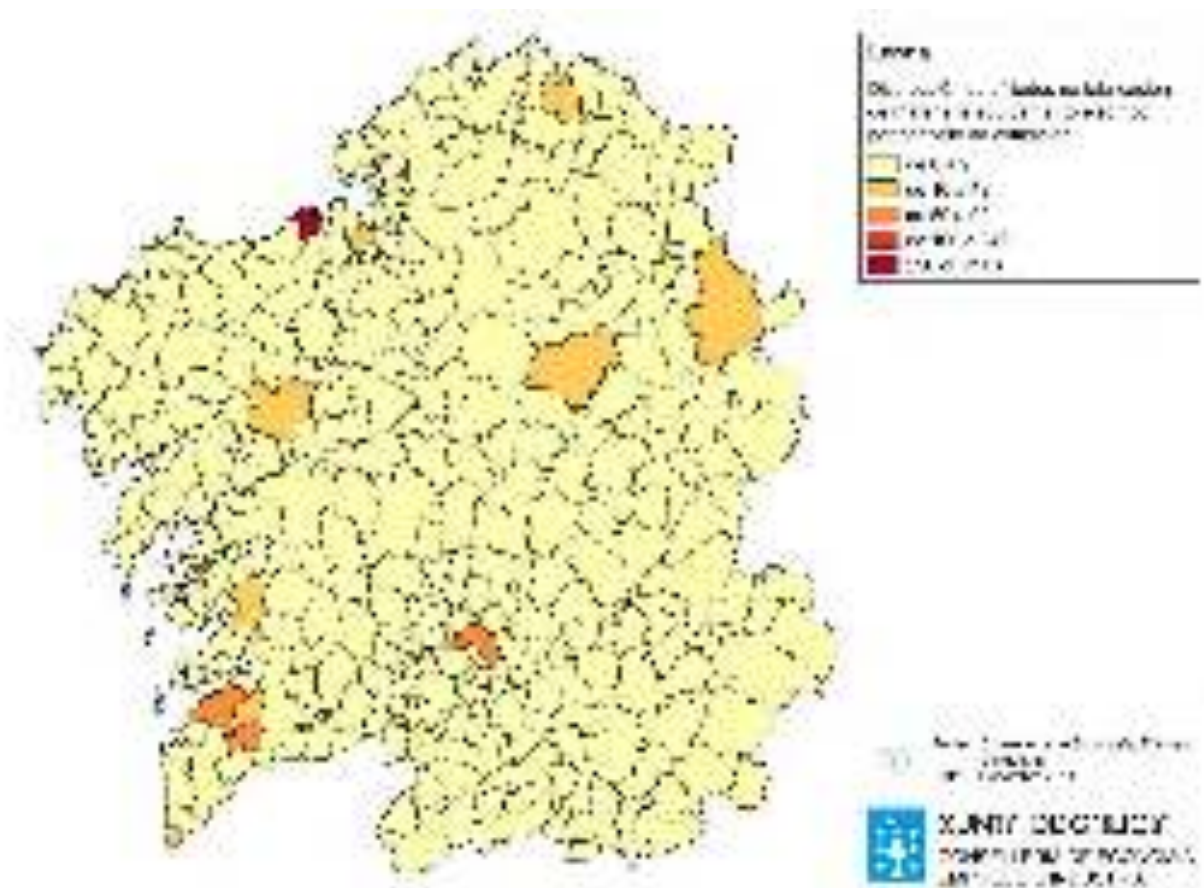
Mapa 55: Distribución de afiliados na fabricación de produtos informáticos, electrónicos e ópticos por concello de cotización



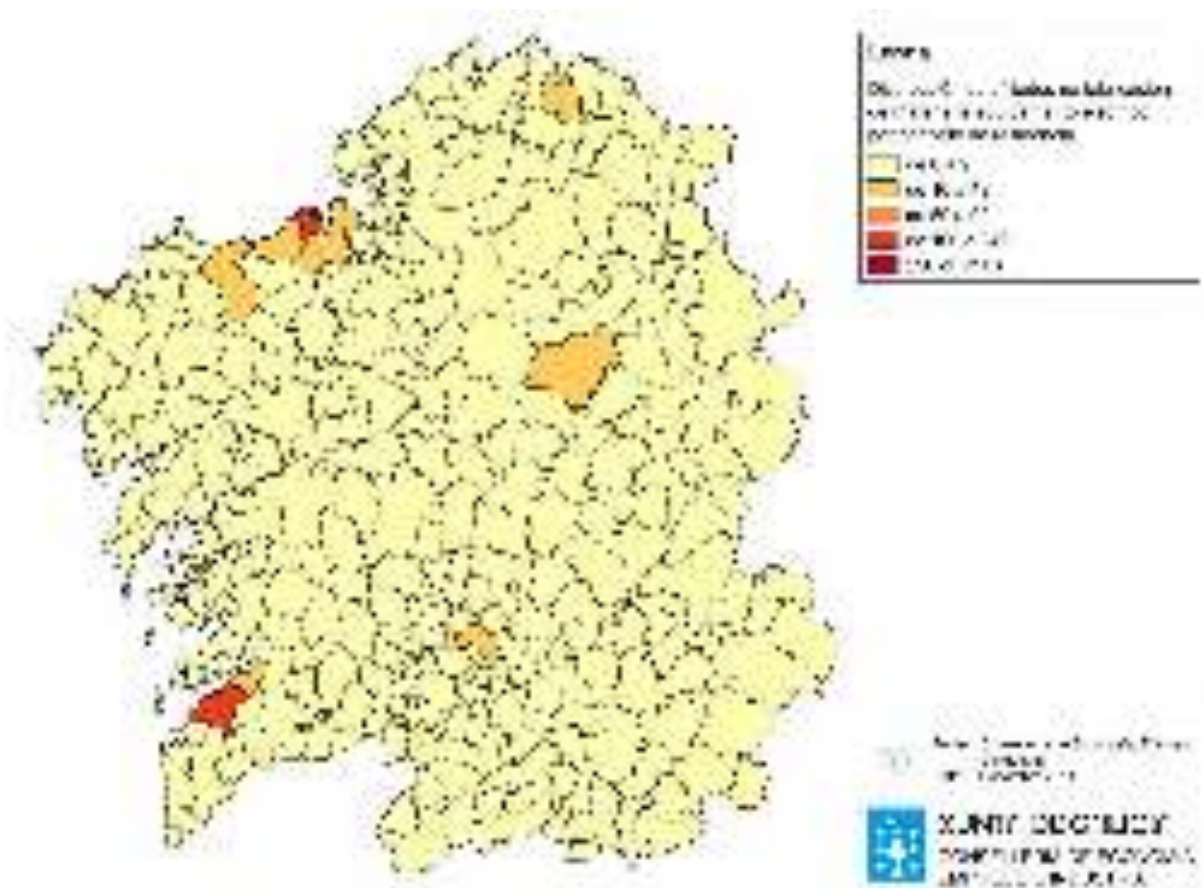
Mapa 56: Distribución de afiliados na fabricación de produtos informáticos, electrónicos e ópticos por concello de **residencia**



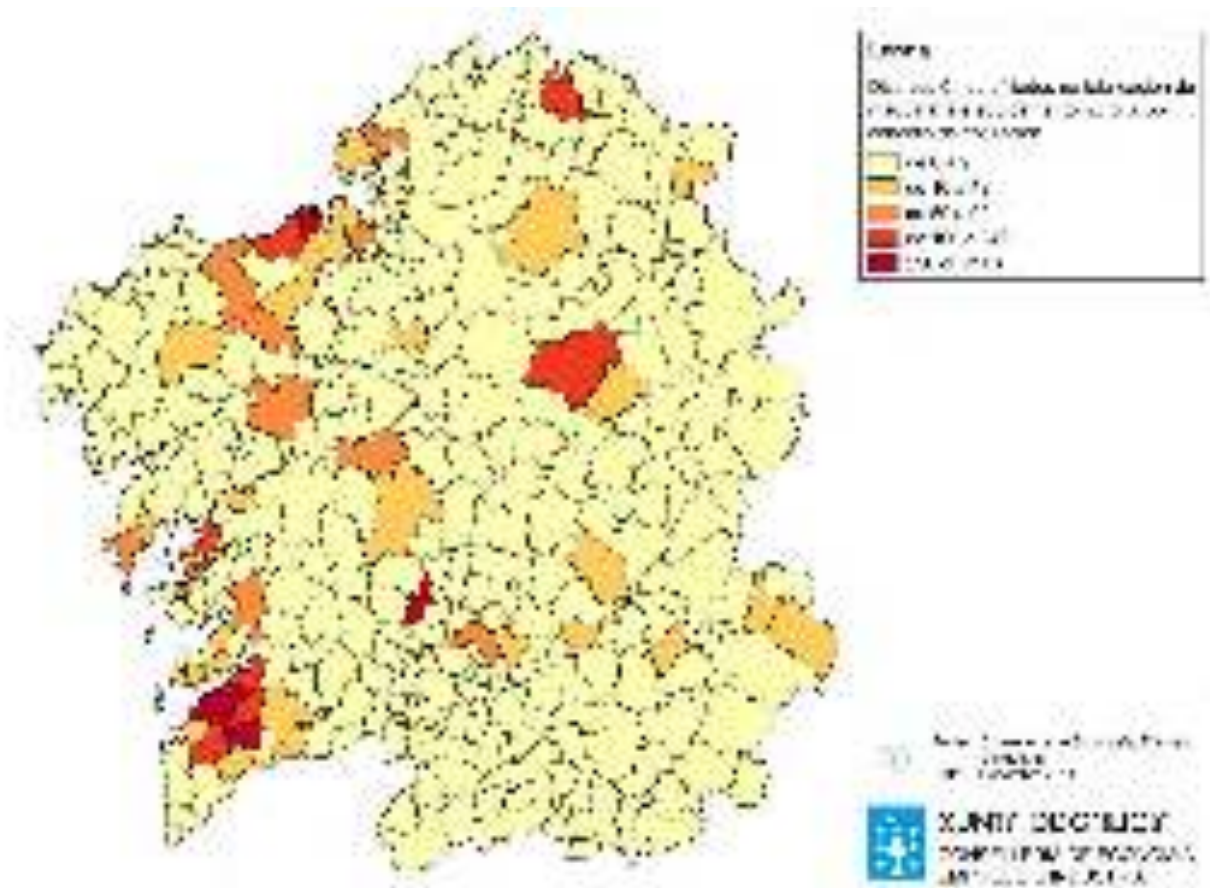
Mapa 57: Distribución de afiliados na fabricación de material e equipamento eléctrico por concello de cotización



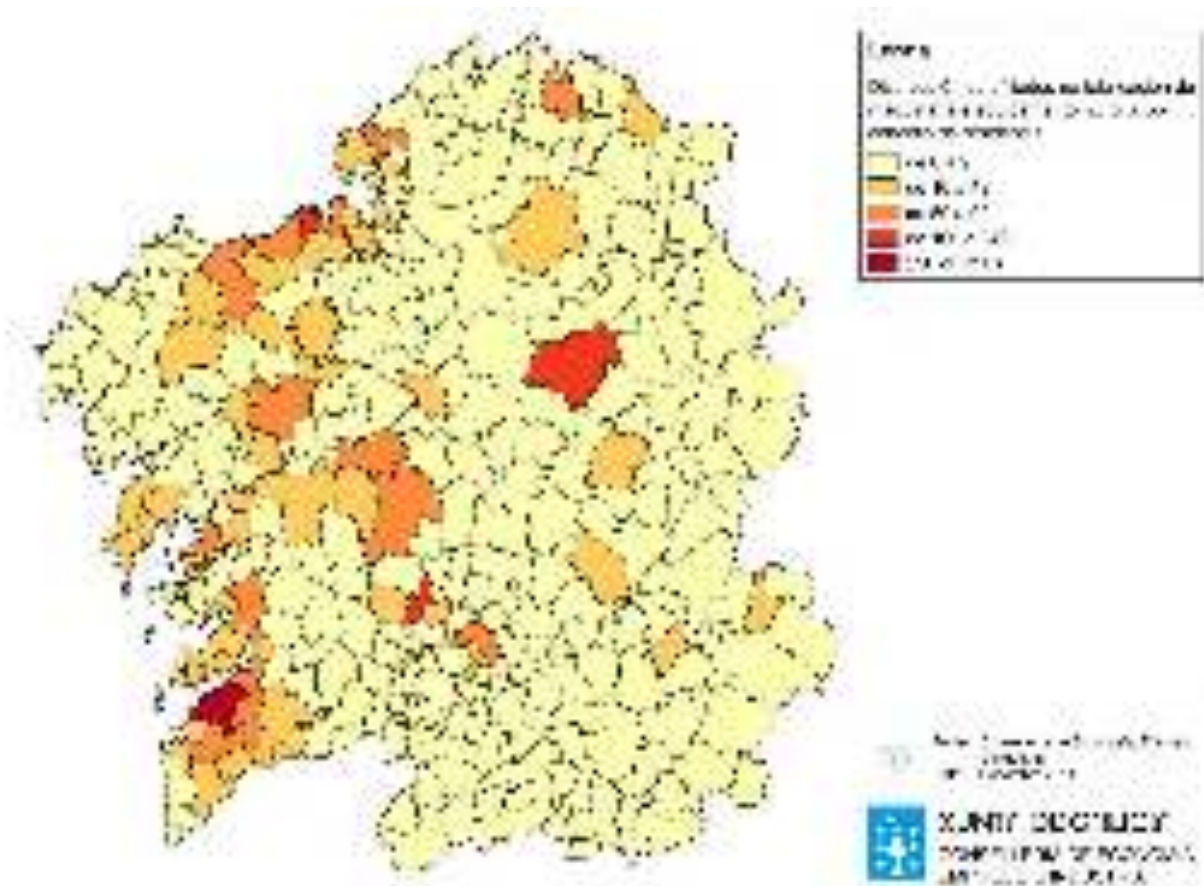
Mapa 58: Distribución de afiliados na fabricación de material e equipamento eléctrico por concello de **residencia**



Mapa 59: Distribución de afiliados na fabricación de maquinaria e equipamento n.c.o.p. (Non Compreendido en Outras Partes) por concello de cotización



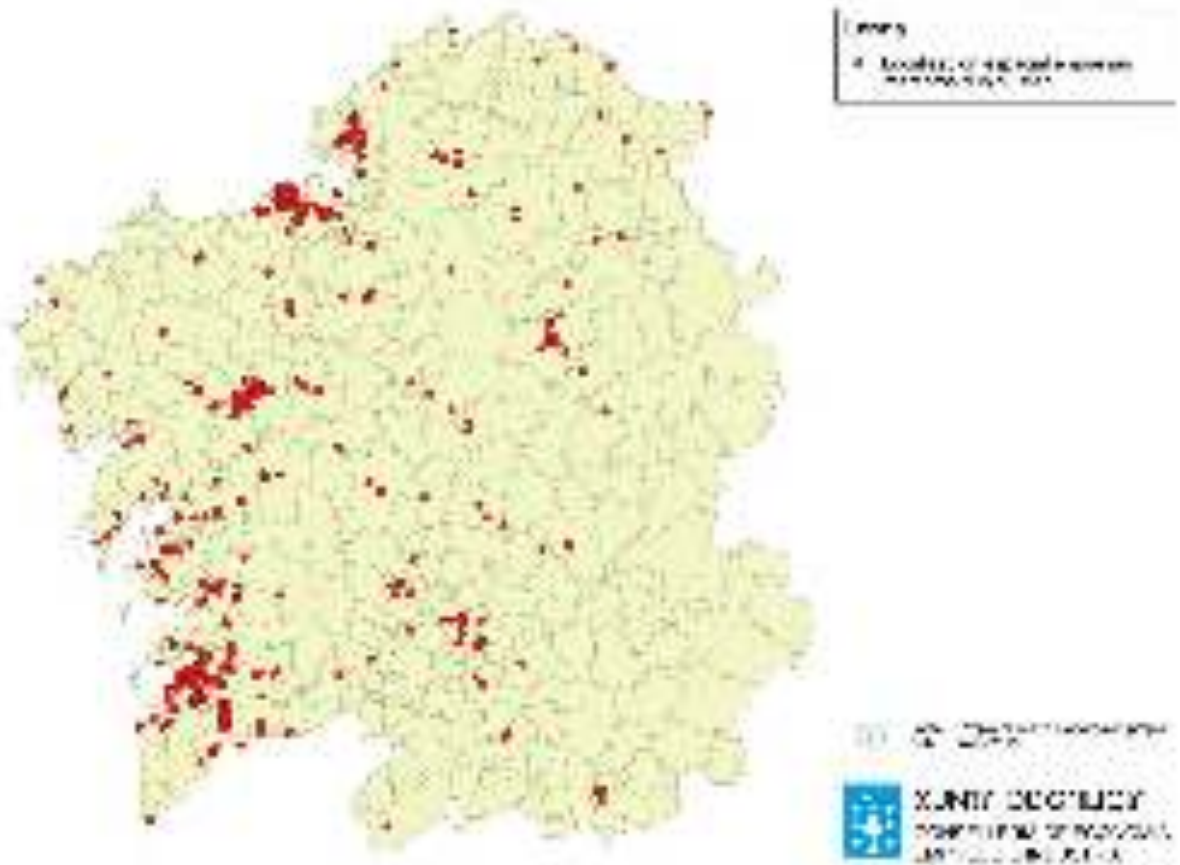
Mapa 60: Distribución de afiliados na fabricación de maquinaria e equipamento n.c.o.p. (Non Compreendido en Outras Partes) por concello de **residencia**



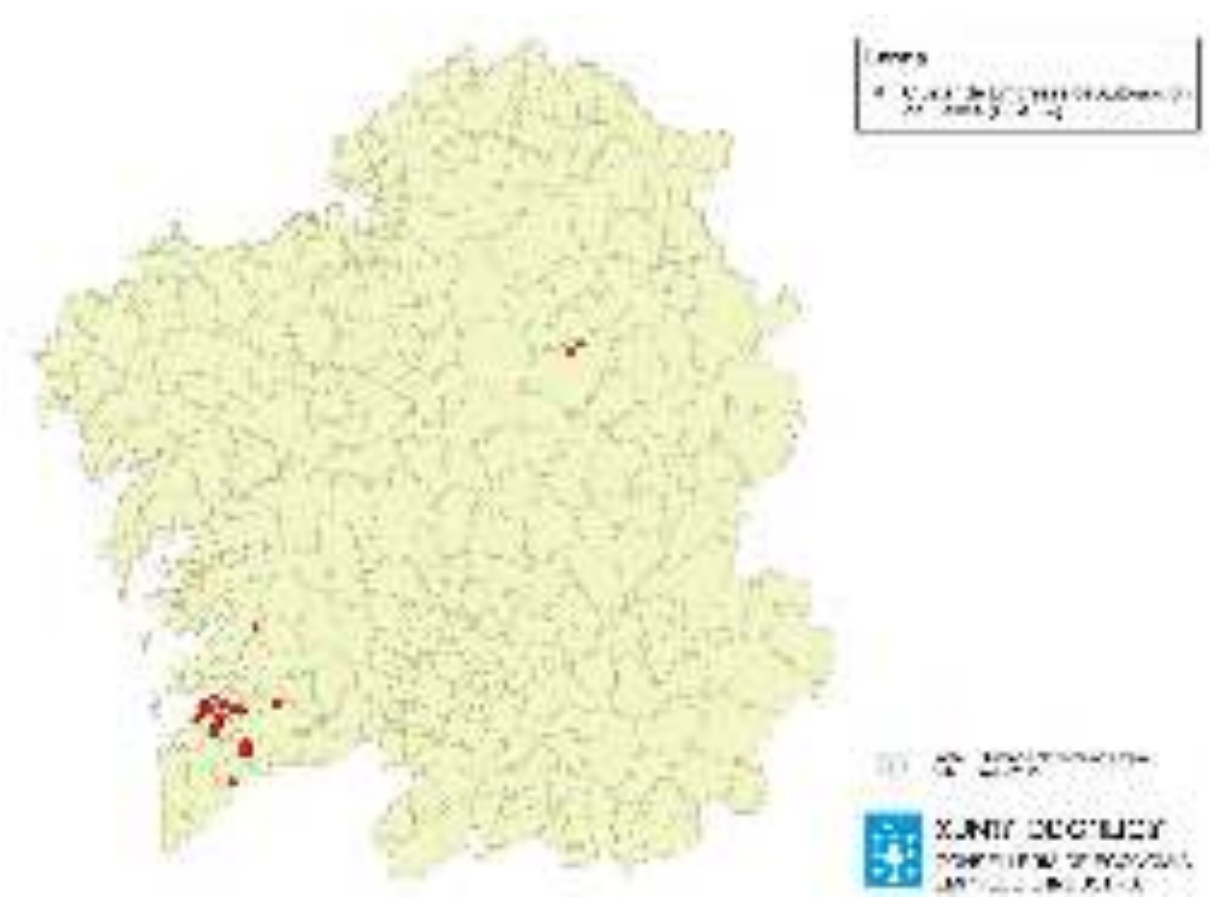
ANÁLISE CLÚSTER

Un clúster é un grupo de empresas e institucións conexas, concentradas territorialmente que compiten nun mesmo negocio, e que teñen características tanto comúns como complementarias.

Mapa 61: Empresas membros dun clúster



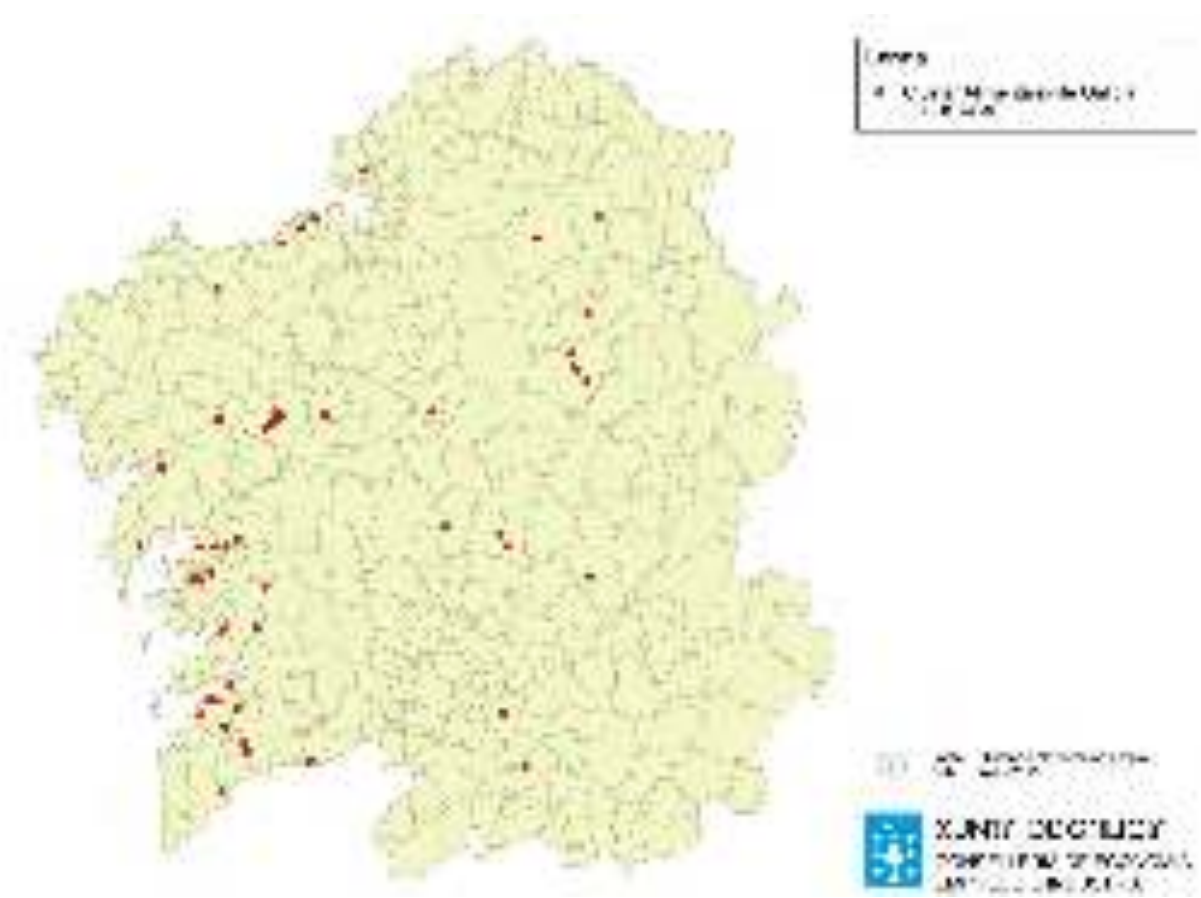
Mapa 62: Clúster de Empresas de Automoción de Galicia (CEAGA)



Mapa 63: Clúster do Sector Naval Galego (ACLUNAGA)



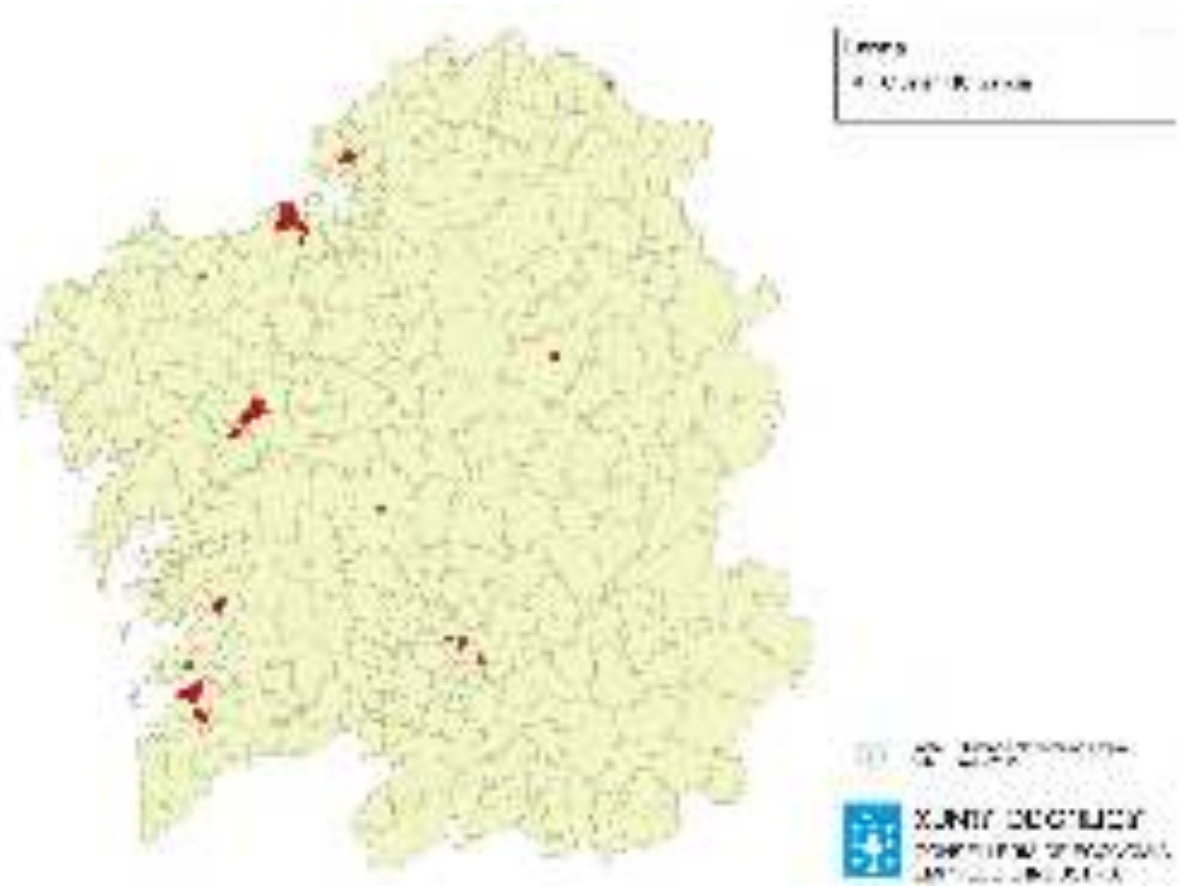
Mapa 64: Clúster Alimentario de Galicia (CLUSAGA)



Mapa 65: Clúster de Biotecnoloxía de Galicia (CBG)



Mapa 66: Clúster TIC Galicia



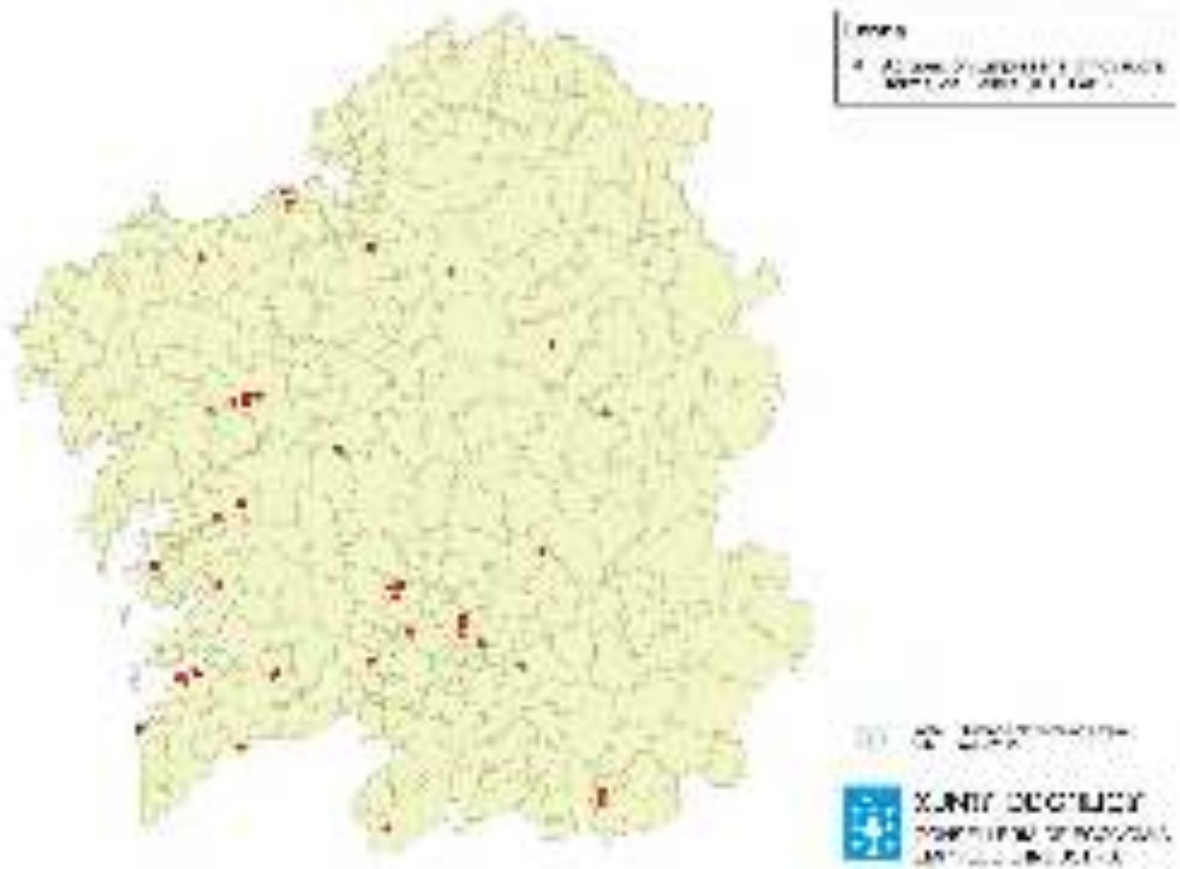
Mapa 67: Clúster da Madeira de Galicia (CMA)



Mapa 68: Confederación de Industrias Textiles de Galicia (COINTEGA)



Mapa 69: Agrupación Empresarial Innovadora Termal de Galicia (AITEGAL)



Mapa 70: Asociación Clúster da Xeotermia Galega (ACLUXEGA)



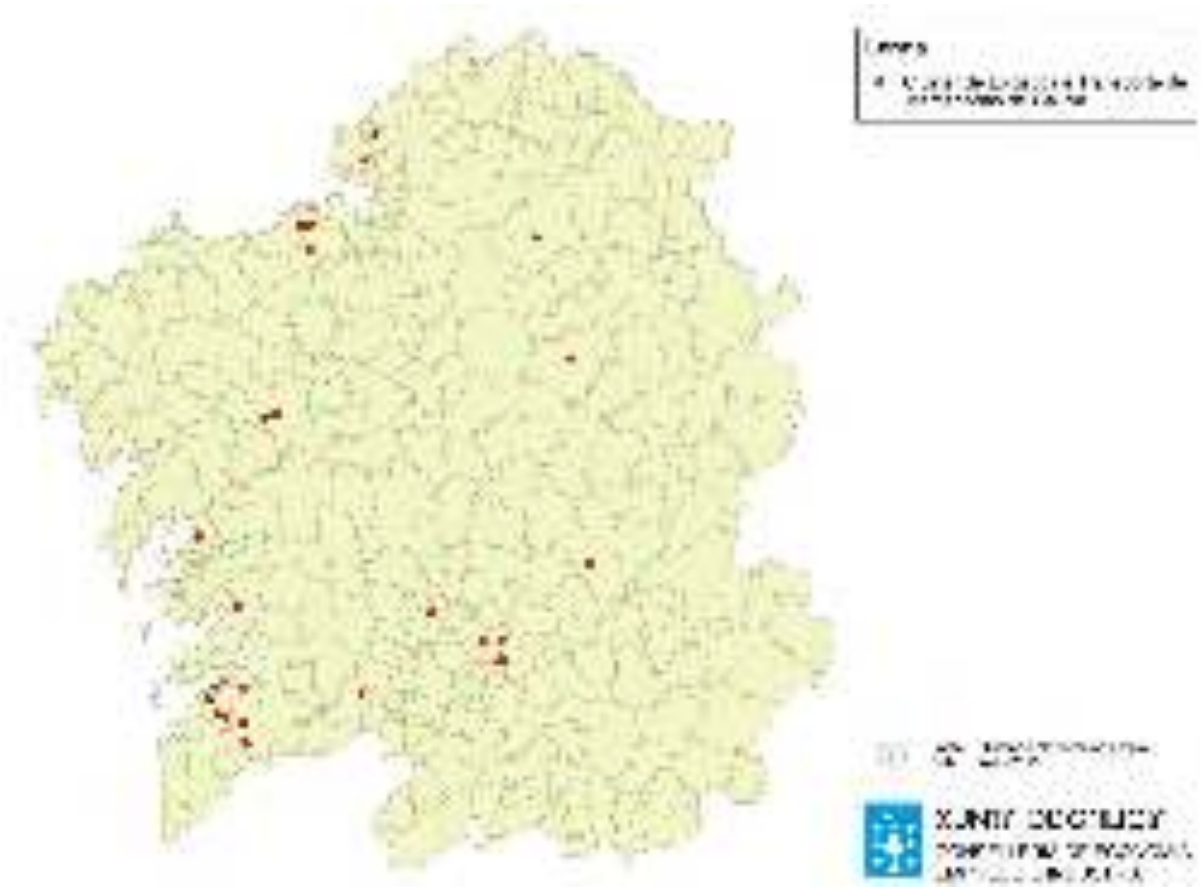
Mapa 71: Clúster da Saúde de Galicia



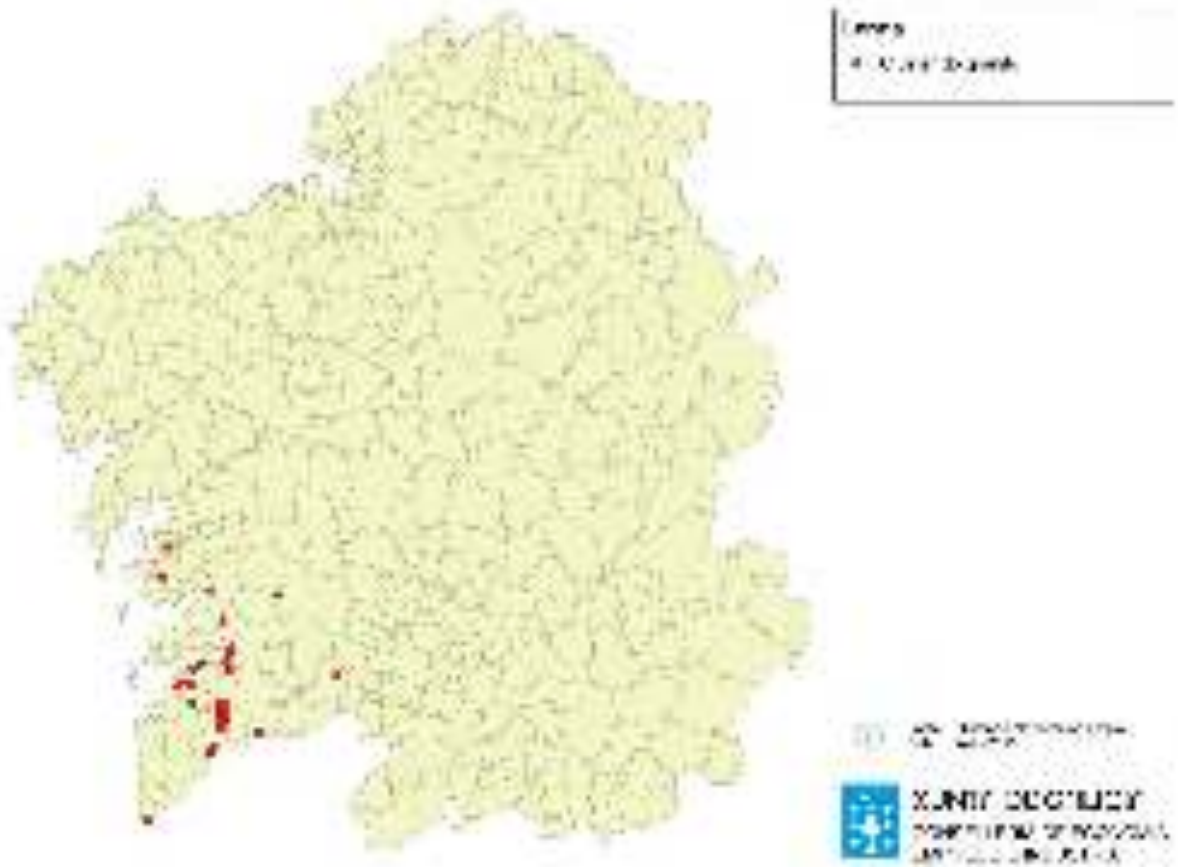
Mapa 72: Clúster do Produto Gráfico e do Libro Galego



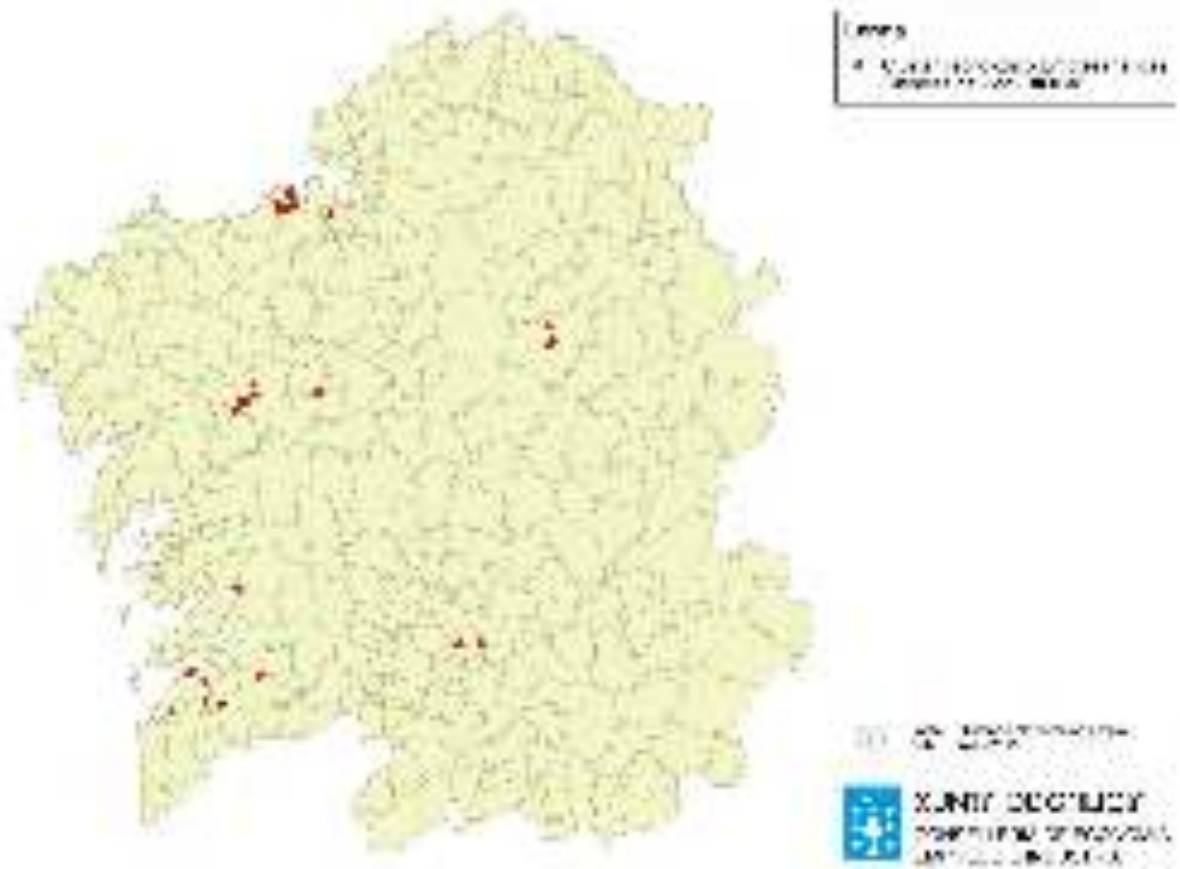
Mapa 73: Clúster de Loxística e Transporte de Mercadorías de Galicia



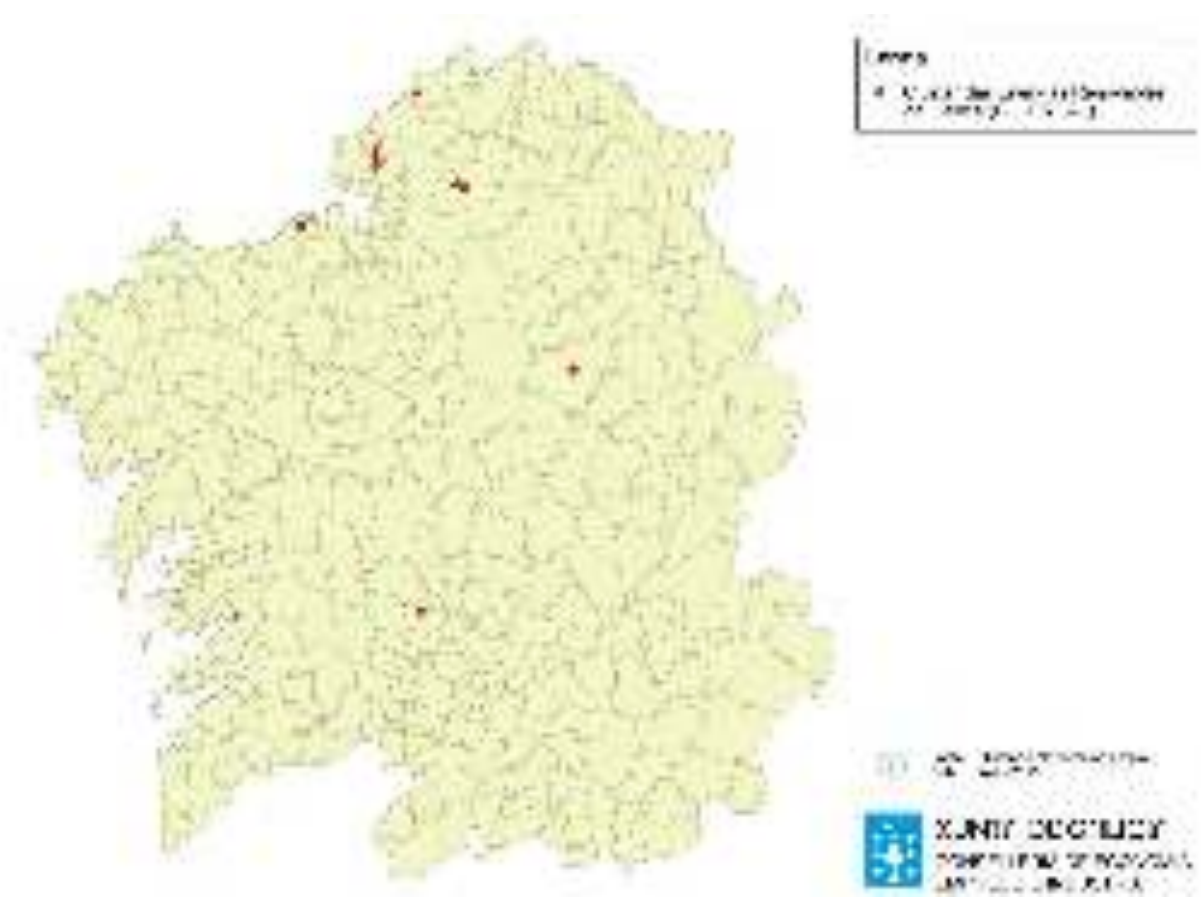
Mapa 74: Clúster do granito



Mapa 75: Clúster Tecnológico Empresarial das Ciências da vida (BIOGA)



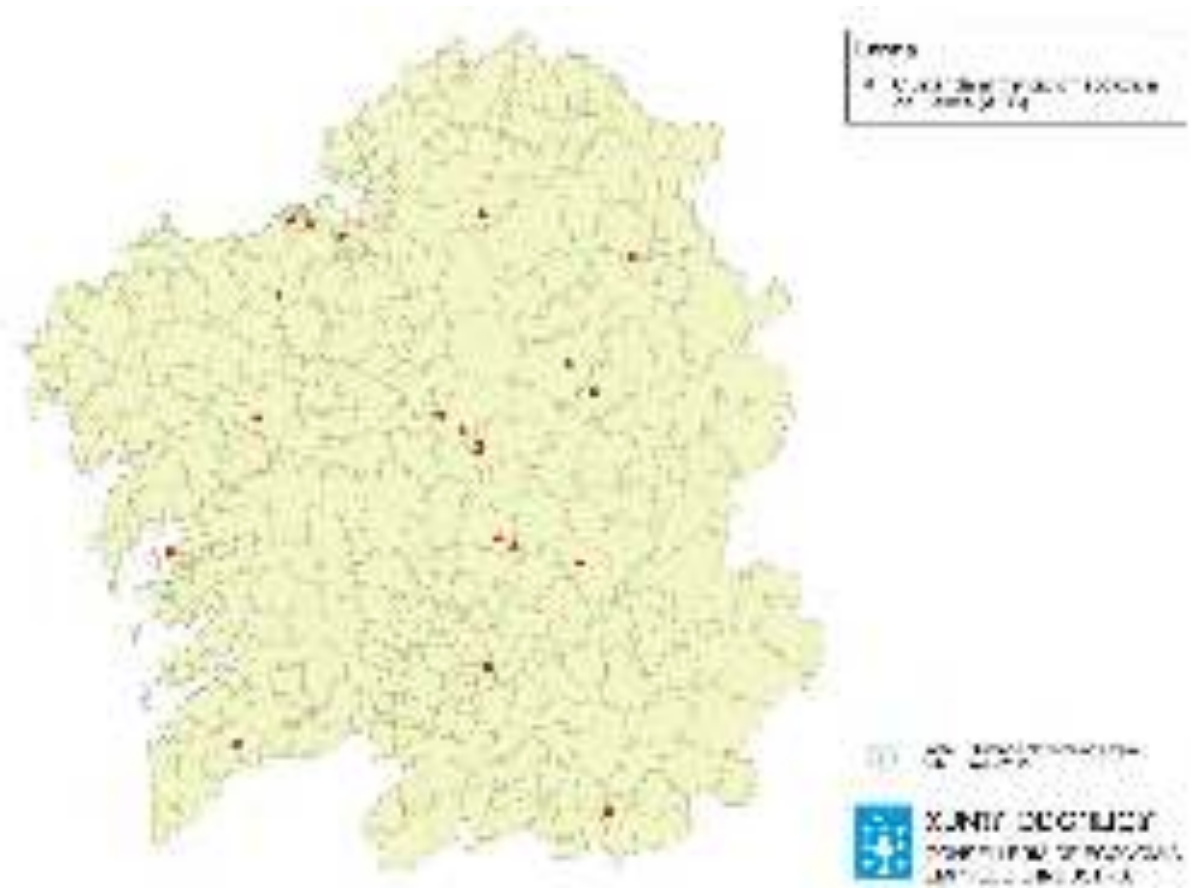
Mapa 76: Clúster das Enerxías Renovables de Galicia (CLUERGAL)



Mapa 77: Clúster de la Acuicultura de Galicia (CETGA)



Mapa 78: Clúster da alimentación ecolóxica de Galicia (AEG)



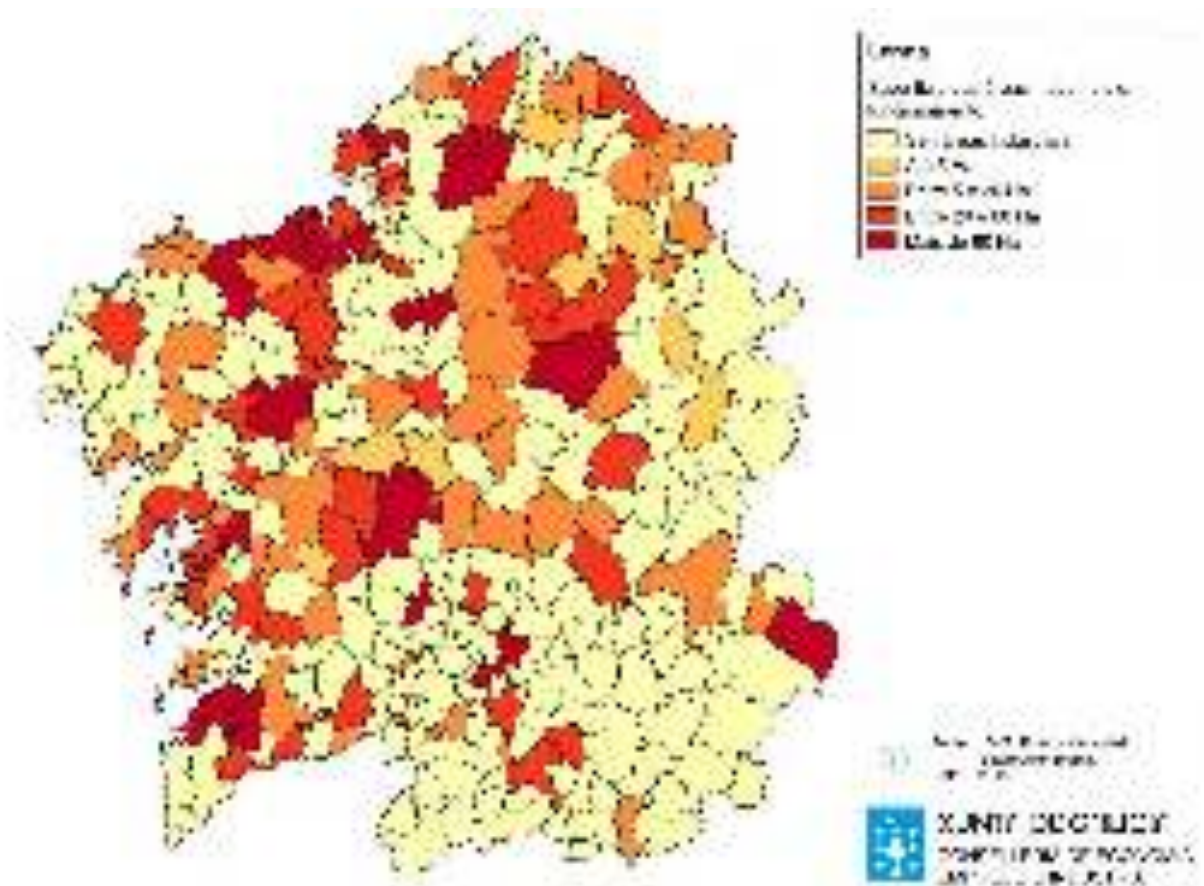
Mapa 79: Clúster audiovisual galego (CLAG)



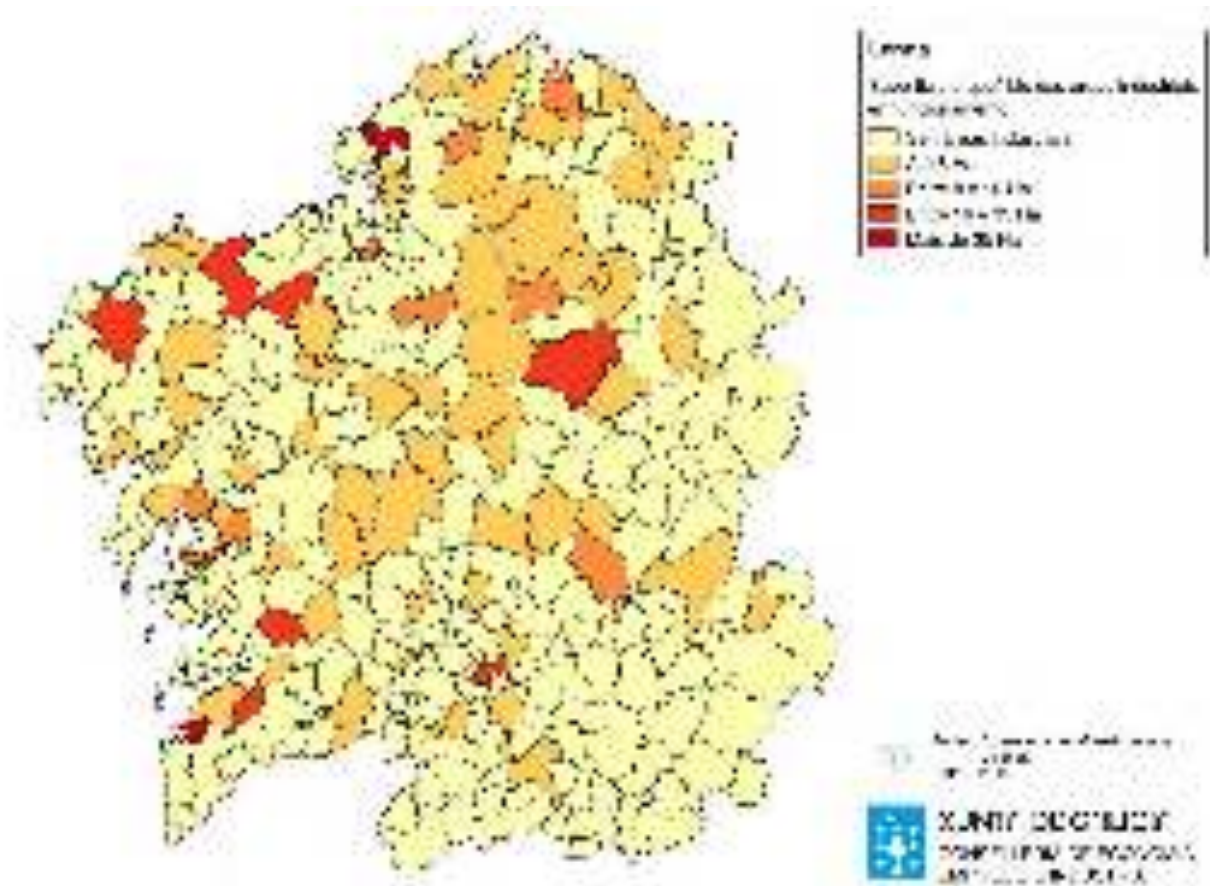
INFRAESTRUTURAS DE APOIO Á INDUSTRIA

Para que as empresas poidan desenvolver favorablemente as súas actividades manufactureiras, é necesario que o espazo físico no que se van desenvolver dispoña da infraestrutura básica que as organizacións demandan e que afectan non só ao solo industrial senón ás instalacións e recursos que en sentido amplo lles pode facilitar esa localización.

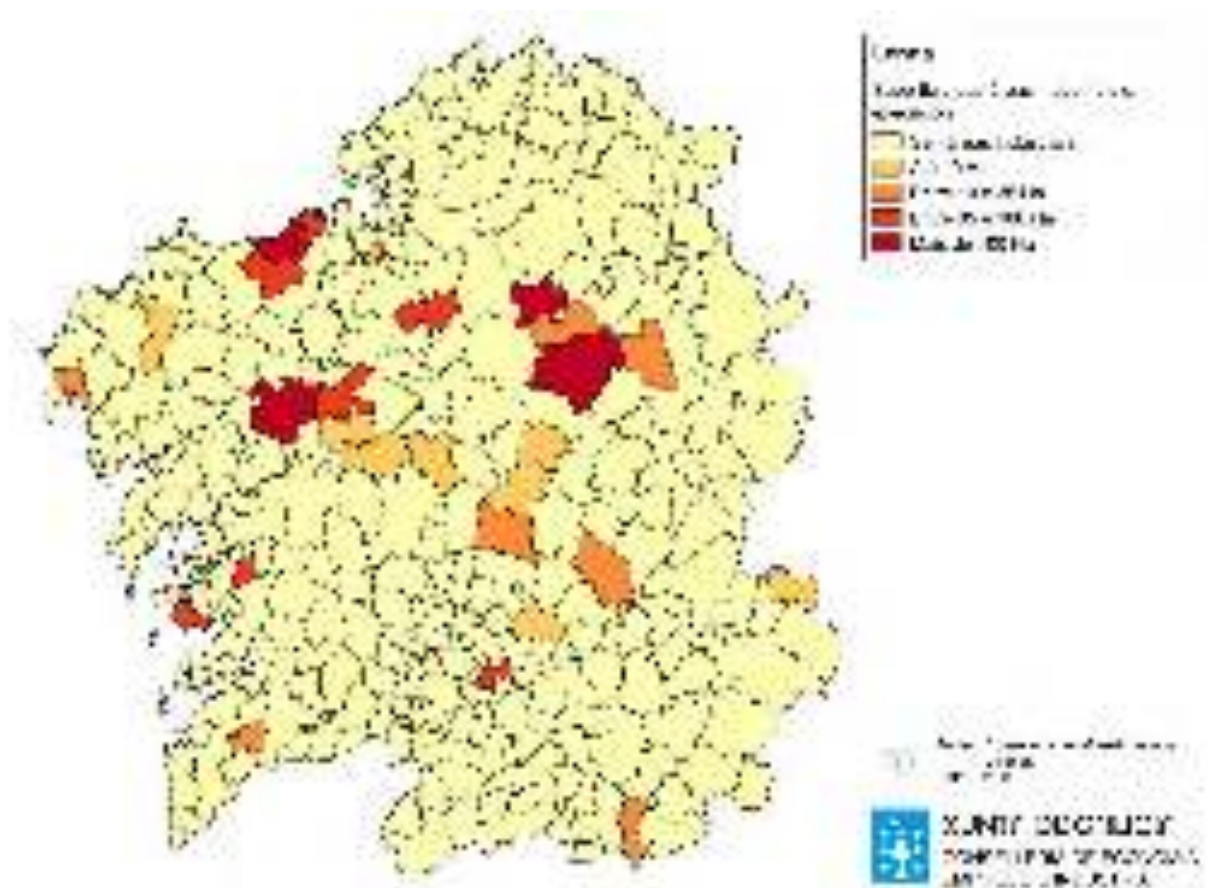
Mapa 80: Superfície das áreas industriais em funcionamento



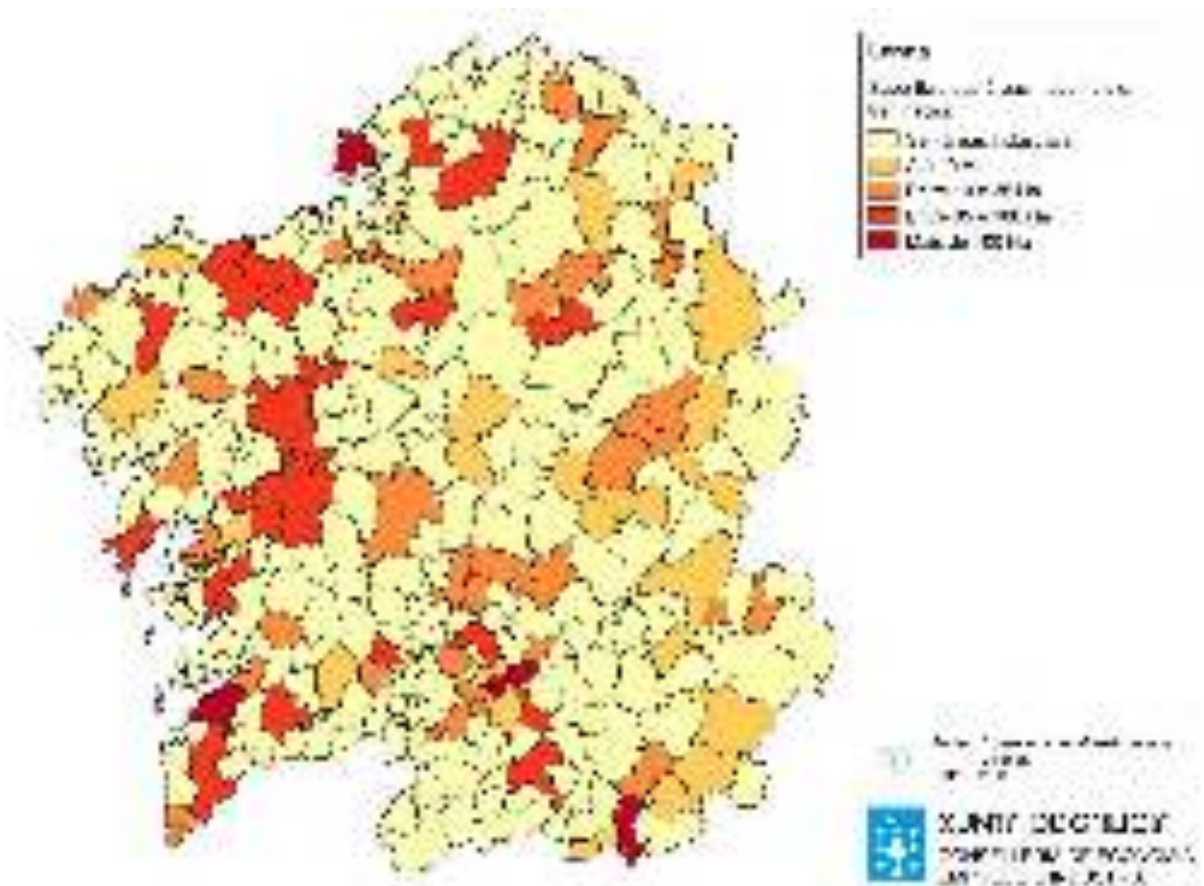
Mapa 81: Superficie dispoñible das áreas industriais en funcionamento



Mapa 82: Superficie das áreas industriais en execución



Mapa 83: Superficie dispoñible das áreas industriais en tramitación



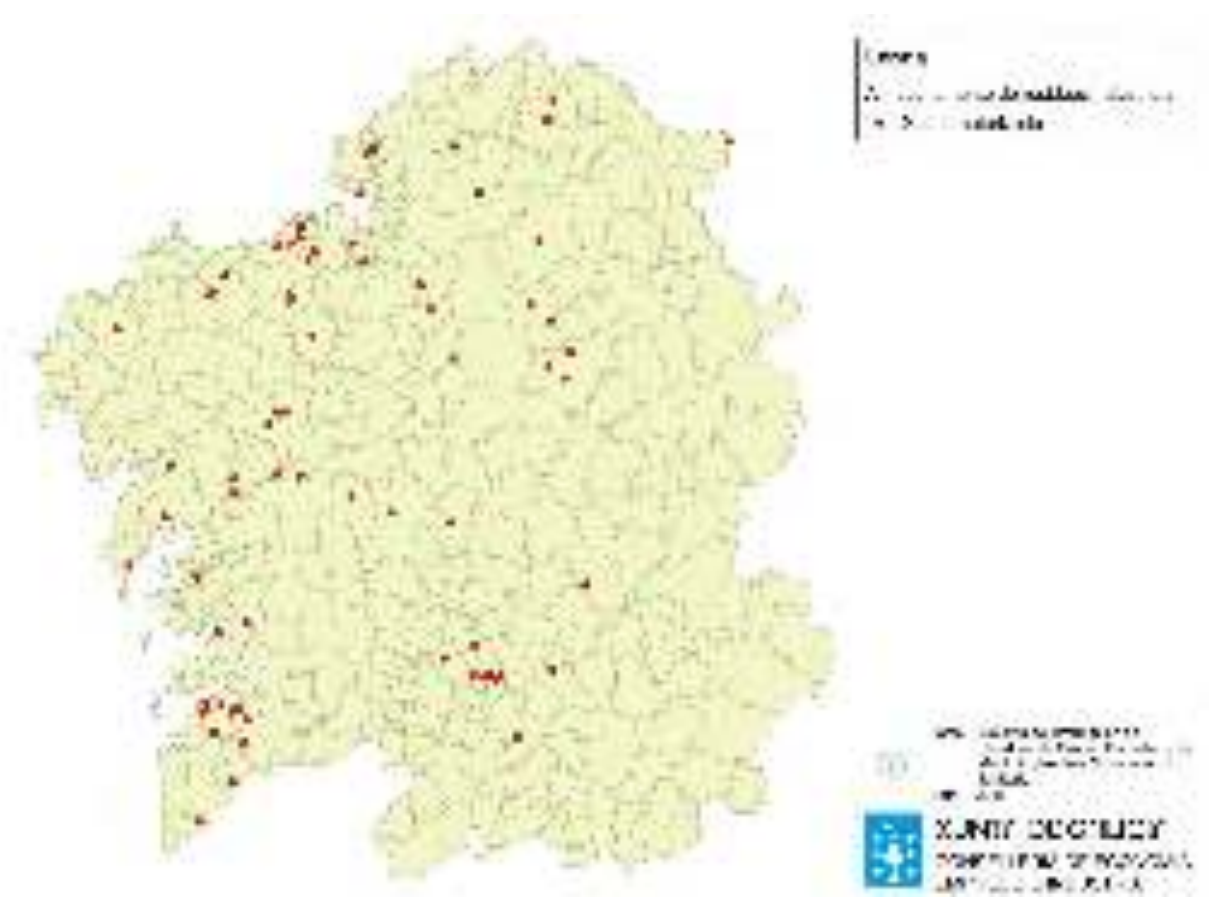
Mapa 84: Estradas principais



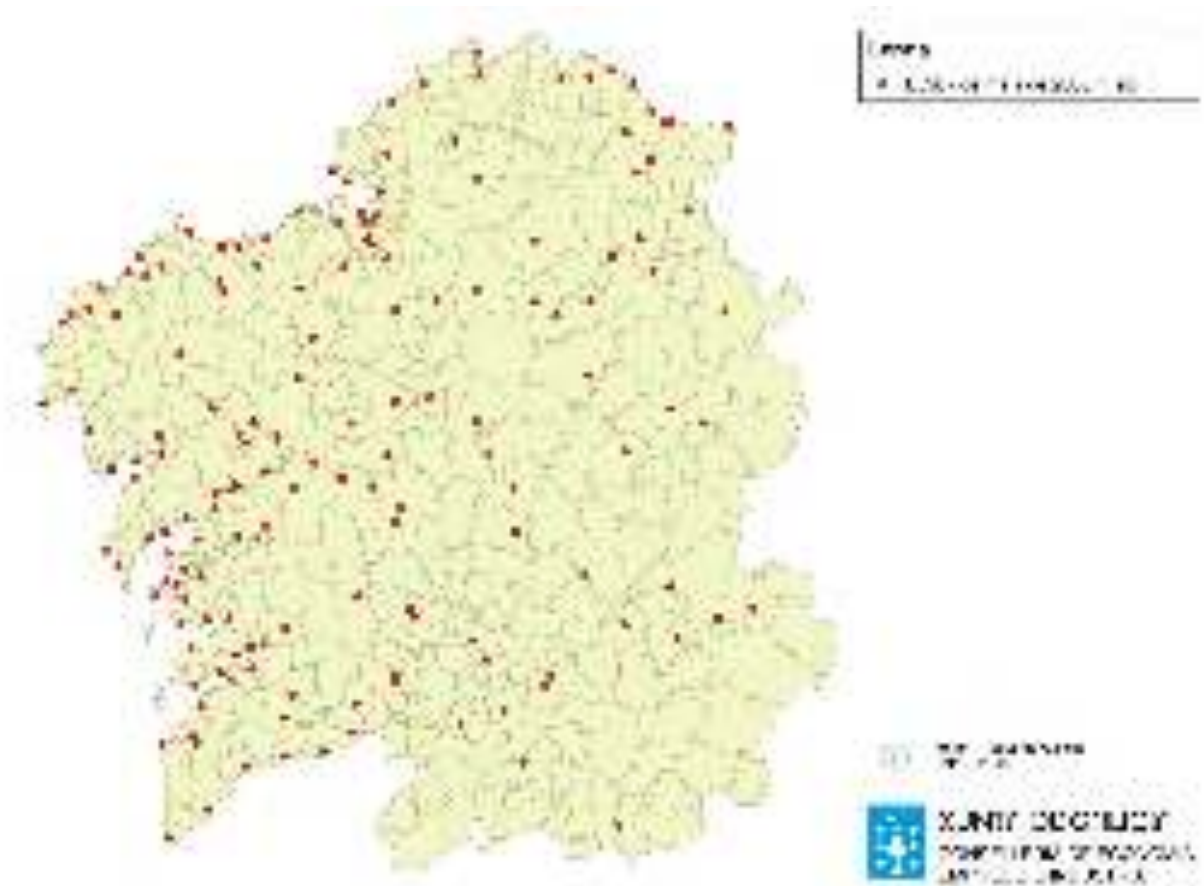
Mapa 87: Liñas ferroviarias



Mapa 88: Xestores autorizados para o almacenamento de residuos industriais



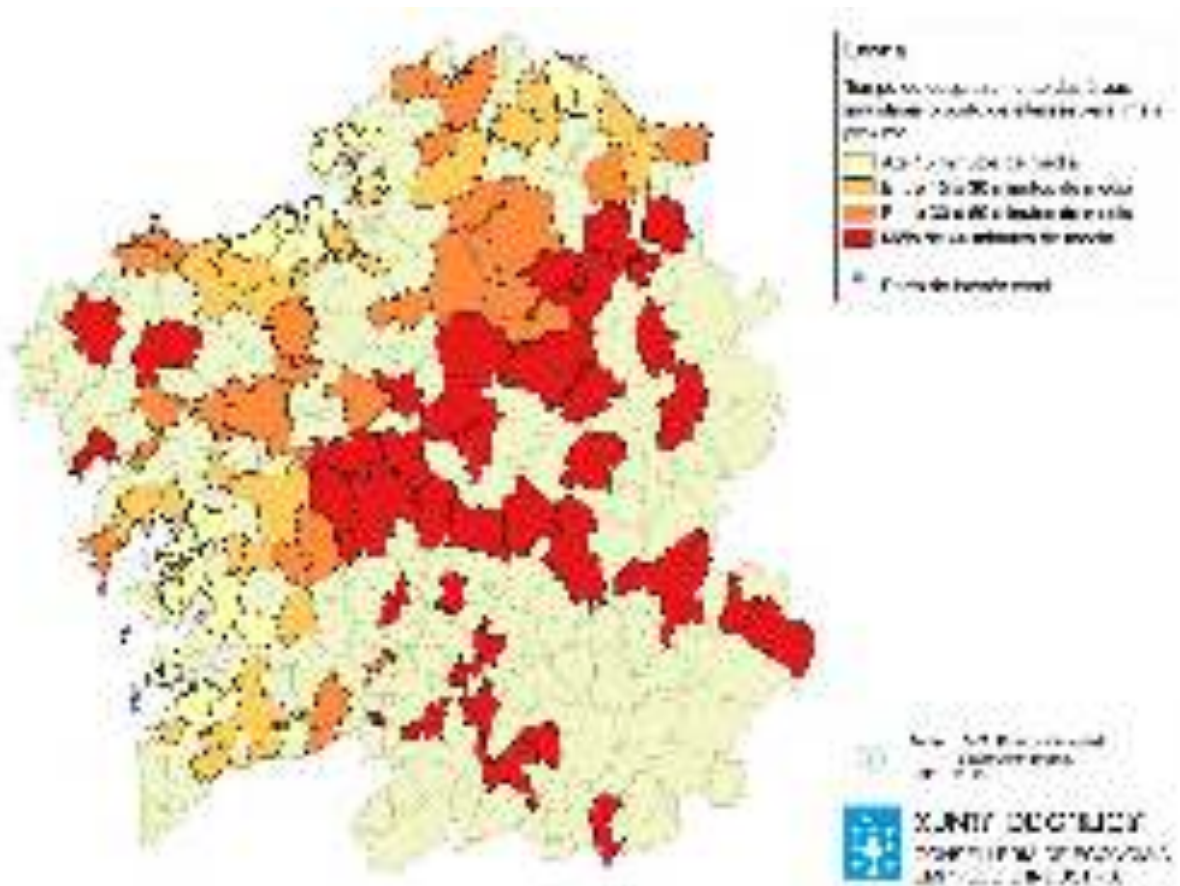
Mapa 89: EDAR de maíz de 2000 h. Eq.



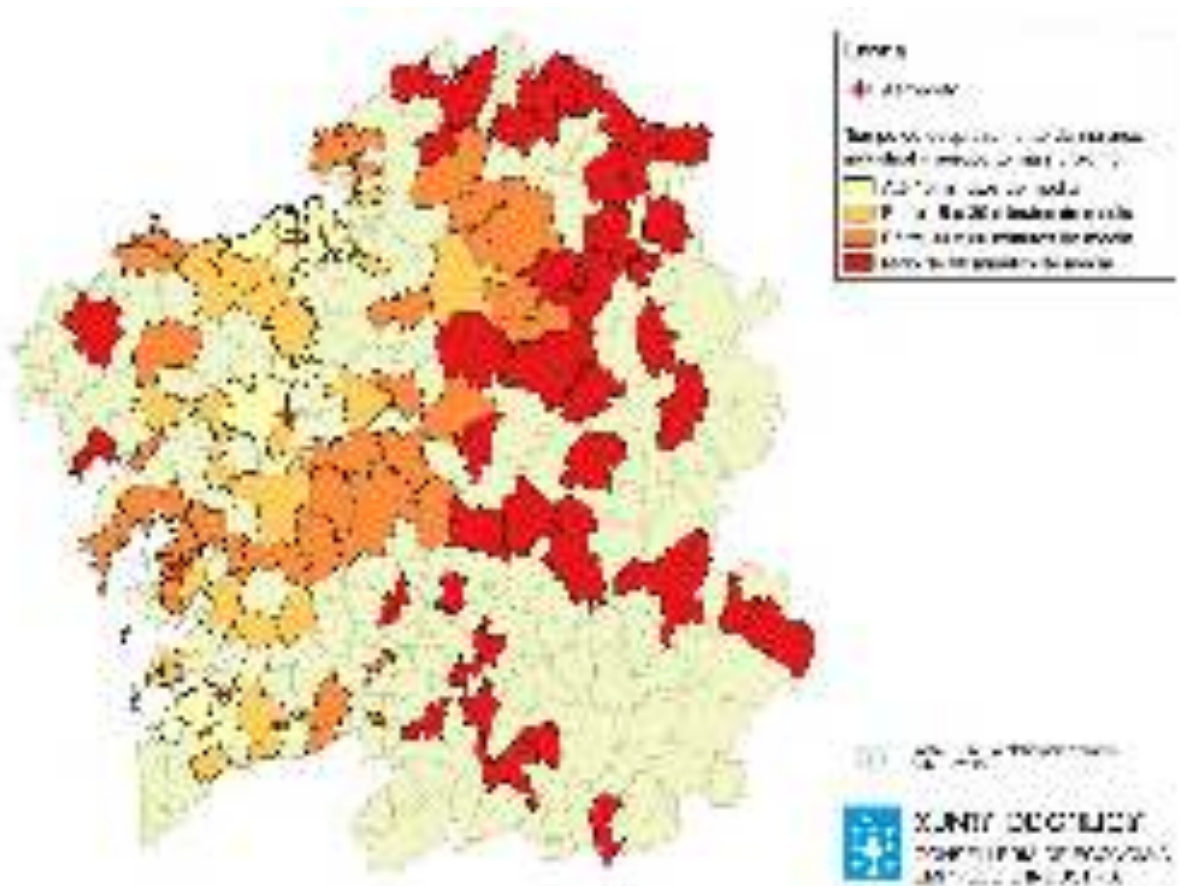
Mapa 90: Portos e aeroportos



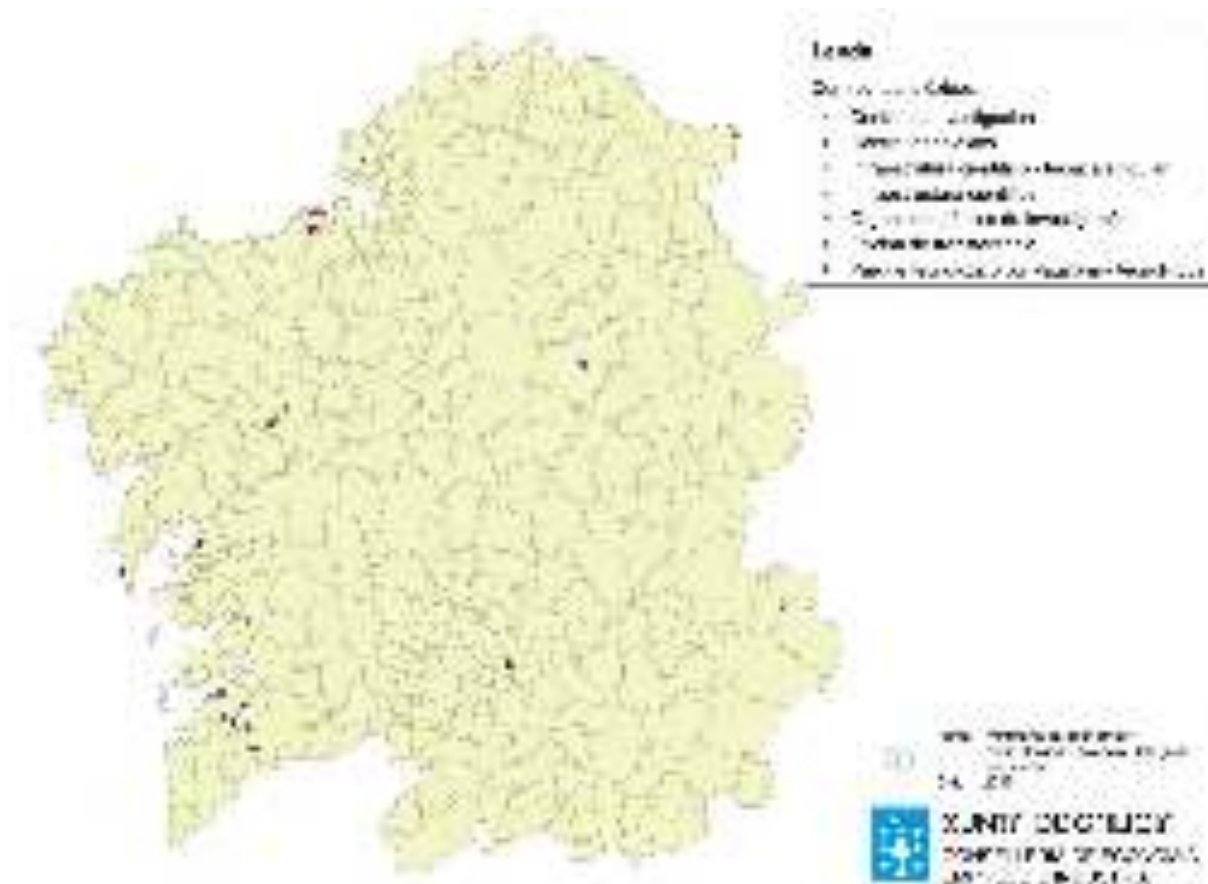
Mapa 91: Tempo de desprazamento das áreas industriais ó porto de interese xeral máis próximo



Mapa 92: Tempo de desprazamento das áreas industriais ó aeroporto máis próximo



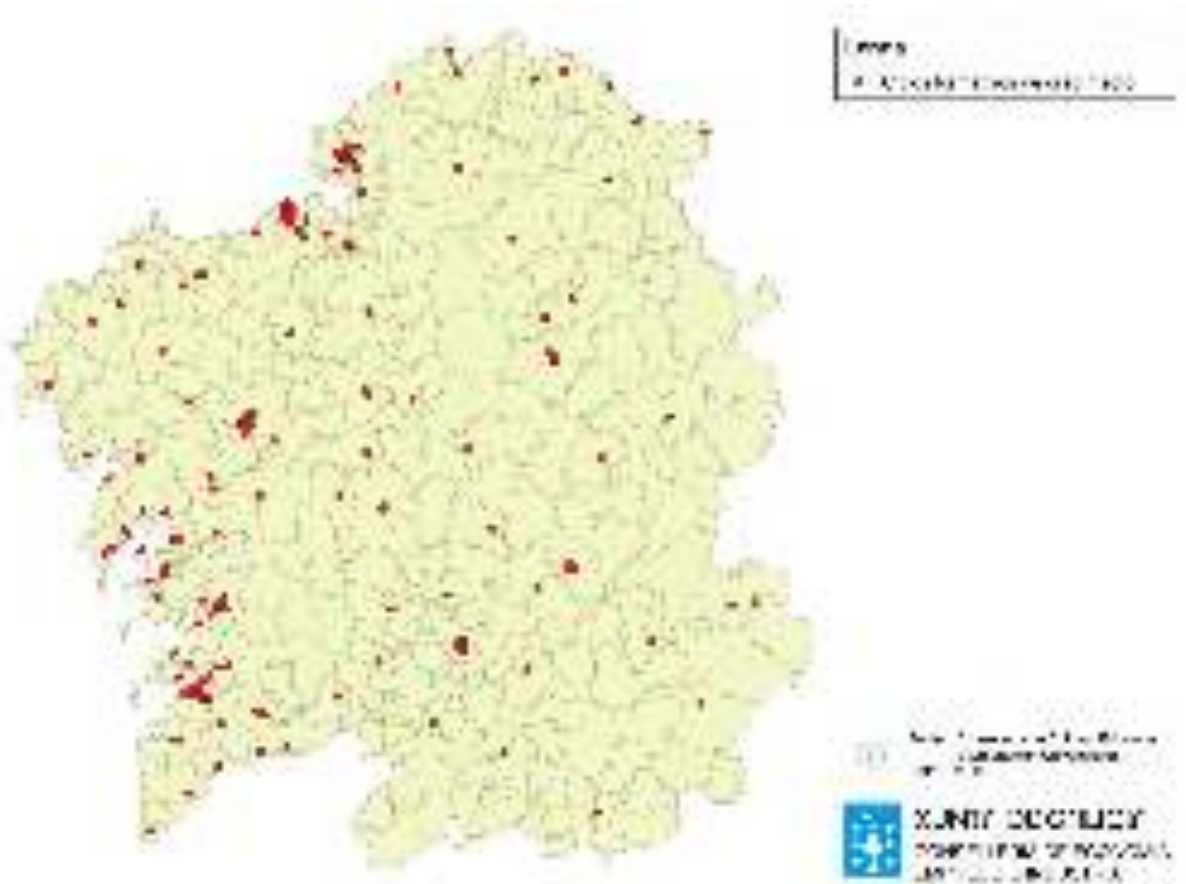
Mapa 93: Centros tecnológicos



Mapa 94: Centro de ensinanza de idiomas



Mapa 95: Ciclos de grao medio



Mapa 96: Ciclos de grao superior



Mapa 97: Formación Profesional Básica

